

Kserokopia mapy zasadniczej  
 obręb **Gębalińska**.....  
 skala **1:1000**.....

SIAROSTWO PAŃSTWA I KRAJU  
 POWIATOWY ODRĘBOK DOKUMENTACJI  
 GEODEZYJNEJ I KARTOGRAFICZNEJ  
 Powiatowa sieć znaków niemiejskiej organizacji przyjętych  
 do państwowego zasobu geodezyjnego i kartograficznego  
 w dniu .....  
 i zatwierdzonym pod nr **215.333.084**  
**NINIEJSZA MAPA NIE MOŻE SŁUżyć**  
**DO CELOW PROJEKTOWYCH**  
 Suwałki, dnia **15.02.2011**  
 (pieczęć) Suwałki, dnia .....  
 (podpis) **Bełmy**

Zgodnie z art. 17, § 1, pkt 1, ustawy z dnia 17.05.1998r.  
 - Prawo geodezyjne i kartograficzne  
 (t.j. Dz. U. z 1998, poz. 1396 w zm.)  
 nie może służyć do celów projektowych,  
 oraz reprodukowania w celach reklam, wydawniczych,  
 itp. ani do innych celów niezgodnych z tymi przepisami.

881-2018

Ewa Teresa Paćka

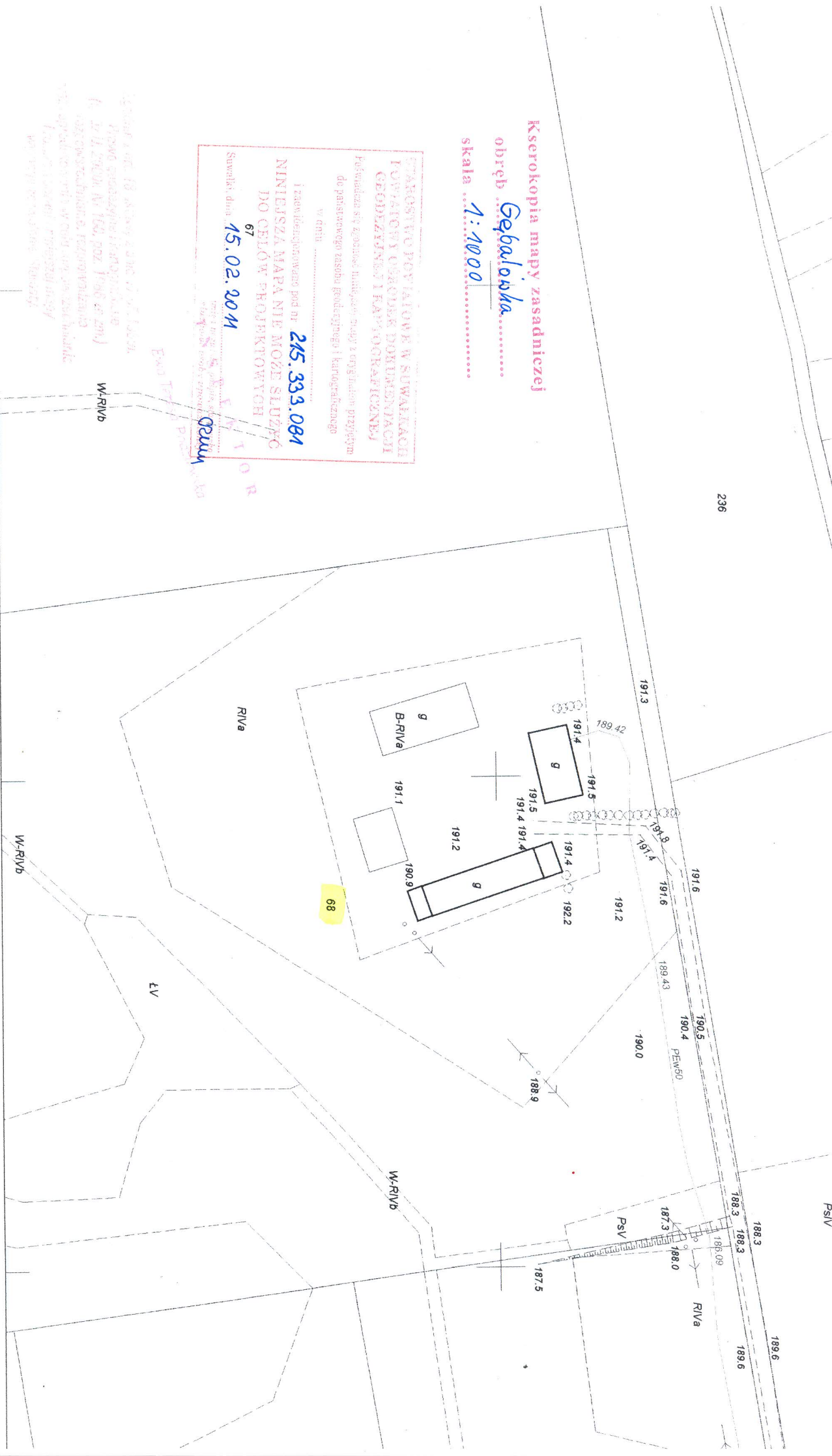


236

Kserokopia mapy zasadniczej  
obręb Gębala bka  
skala 1:1000

STANOWISKO PROJEKTOWE W SUWALCACH  
I WYKONANIE PRAC  
GEODEZYJNYCH I KARTOGRAFICZNYCH  
Przebiegała się zgodnie z mapą z oryginalnym przyjęciem  
do państwowego zasobu geodezyjnego i kartograficznego  
w dniu .....  
i zamierzano pod nr **215.333.081**  
NINIEJSZA MAPA NIE MOŻE SŁUżyć  
DO CEŁÓW PROJEKTOWYCH  
67  
Suwałki, dnia **15.02.2011**

Wzrost i waga: 18 lat, 65 kg, 170 cm  
HISTORIA ZAWIĄZAŃ  
1. Wzrost i waga: 18 lat, 65 kg, 170 cm  
2. Wzrost i waga: 18 lat, 65 kg, 170 cm  
3. Wzrost i waga: 18 lat, 65 kg, 170 cm  
4. Wzrost i waga: 18 lat, 65 kg, 170 cm  
5. Wzrost i waga: 18 lat, 65 kg, 170 cm  
6. Wzrost i waga: 18 lat, 65 kg, 170 cm  
7. Wzrost i waga: 18 lat, 65 kg, 170 cm  
8. Wzrost i waga: 18 lat, 65 kg, 170 cm  
9. Wzrost i waga: 18 lat, 65 kg, 170 cm  
10. Wzrost i waga: 18 lat, 65 kg, 170 cm  
11. Wzrost i waga: 18 lat, 65 kg, 170 cm  
12. Wzrost i waga: 18 lat, 65 kg, 170 cm  
13. Wzrost i waga: 18 lat, 65 kg, 170 cm  
14. Wzrost i waga: 18 lat, 65 kg, 170 cm  
15. Wzrost i waga: 18 lat, 65 kg, 170 cm  
16. Wzrost i waga: 18 lat, 65 kg, 170 cm  
17. Wzrost i waga: 18 lat, 65 kg, 170 cm  
18. Wzrost i waga: 18 lat, 65 kg, 170 cm  
19. Wzrost i waga: 18 lat, 65 kg, 170 cm  
20. Wzrost i waga: 18 lat, 65 kg, 170 cm  
21. Wzrost i waga: 18 lat, 65 kg, 170 cm  
22. Wzrost i waga: 18 lat, 65 kg, 170 cm  
23. Wzrost i waga: 18 lat, 65 kg, 170 cm  
24. Wzrost i waga: 18 lat, 65 kg, 170 cm  
25. Wzrost i waga: 18 lat, 65 kg, 170 cm  
26. Wzrost i waga: 18 lat, 65 kg, 170 cm  
27. Wzrost i waga: 18 lat, 65 kg, 170 cm  
28. Wzrost i waga: 18 lat, 65 kg, 170 cm  
29. Wzrost i waga: 18 lat, 65 kg, 170 cm  
30. Wzrost i waga: 18 lat, 65 kg, 170 cm  
31. Wzrost i waga: 18 lat, 65 kg, 170 cm  
32. Wzrost i waga: 18 lat, 65 kg, 170 cm  
33. Wzrost i waga: 18 lat, 65 kg, 170 cm  
34. Wzrost i waga: 18 lat, 65 kg, 170 cm  
35. Wzrost i waga: 18 lat, 65 kg, 170 cm  
36. Wzrost i waga: 18 lat, 65 kg, 170 cm  
37. Wzrost i waga: 18 lat, 65 kg, 170 cm  
38. Wzrost i waga: 18 lat, 65 kg, 170 cm  
39. Wzrost i waga: 18 lat, 65 kg, 170 cm  
40. Wzrost i waga: 18 lat, 65 kg, 170 cm  
41. Wzrost i waga: 18 lat, 65 kg, 170 cm  
42. Wzrost i waga: 18 lat, 65 kg, 170 cm  
43. Wzrost i waga: 18 lat, 65 kg, 170 cm  
44. Wzrost i waga: 18 lat, 65 kg, 170 cm  
45. Wzrost i waga: 18 lat, 65 kg, 170 cm  
46. Wzrost i waga: 18 lat, 65 kg, 170 cm  
47. Wzrost i waga: 18 lat, 65 kg, 170 cm  
48. Wzrost i waga: 18 lat, 65 kg, 170 cm  
49. Wzrost i waga: 18 lat, 65 kg, 170 cm  
50. Wzrost i waga: 18 lat, 65 kg, 170 cm  
51. Wzrost i waga: 18 lat, 65 kg, 170 cm  
52. Wzrost i waga: 18 lat, 65 kg, 170 cm  
53. Wzrost i waga: 18 lat, 65 kg, 170 cm  
54. Wzrost i waga: 18 lat, 65 kg, 170 cm  
55. Wzrost i waga: 18 lat, 65 kg, 170 cm  
56. Wzrost i waga: 18 lat, 65 kg, 170 cm  
57. Wzrost i waga: 18 lat, 65 kg, 170 cm  
58. Wzrost i waga: 18 lat, 65 kg, 170 cm  
59. Wzrost i waga: 18 lat, 65 kg, 170 cm  
60. Wzrost i waga: 18 lat, 65 kg, 170 cm  
61. Wzrost i waga: 18 lat, 65 kg, 170 cm  
62. Wzrost i waga: 18 lat, 65 kg, 170 cm  
63. Wzrost i waga: 18 lat, 65 kg, 170 cm  
64. Wzrost i waga: 18 lat, 65 kg, 170 cm  
65. Wzrost i waga: 18 lat, 65 kg, 170 cm  
66. Wzrost i waga: 18 lat, 65 kg, 170 cm  
67. Wzrost i waga: 18 lat, 65 kg, 170 cm  
68. Wzrost i waga: 18 lat, 65 kg, 170 cm  
69. Wzrost i waga: 18 lat, 65 kg, 170 cm  
70. Wzrost i waga: 18 lat, 65 kg, 170 cm  
71. Wzrost i waga: 18 lat, 65 kg, 170 cm  
72. Wzrost i waga: 18 lat, 65 kg, 170 cm  
73. Wzrost i waga: 18 lat, 65 kg, 170 cm  
74. Wzrost i waga: 18 lat, 65 kg, 170 cm  
75. Wzrost i waga: 18 lat, 65 kg, 170 cm  
76. Wzrost i waga: 18 lat, 65 kg, 170 cm  
77. Wzrost i waga: 18 lat, 65 kg, 170 cm  
78. Wzrost i waga: 18 lat, 65 kg, 170 cm  
79. Wzrost i waga: 18 lat, 65 kg, 170 cm  
80. Wzrost i waga: 18 lat, 65 kg, 170 cm  
81. Wzrost i waga: 18 lat, 65 kg, 170 cm  
82. Wzrost i waga: 18 lat, 65 kg, 170 cm  
83. Wzrost i waga: 18 lat, 65 kg, 170 cm  
84. Wzrost i waga: 18 lat, 65 kg, 170 cm  
85. Wzrost i waga: 18 lat, 65 kg, 170 cm  
86. Wzrost i waga: 18 lat, 65 kg, 170 cm  
87. Wzrost i waga: 18 lat, 65 kg, 170 cm  
88. Wzrost i waga: 18 lat, 65 kg, 170 cm  
89. Wzrost i waga: 18 lat, 65 kg, 170 cm  
90. Wzrost i waga: 18 lat, 65 kg, 170 cm  
91. Wzrost i waga: 18 lat, 65 kg, 170 cm  
92. Wzrost i waga: 18 lat, 65 kg, 170 cm  
93. Wzrost i waga: 18 lat, 65 kg, 170 cm  
94. Wzrost i waga: 18 lat, 65 kg, 170 cm  
95. Wzrost i waga: 18 lat, 65 kg, 170 cm  
96. Wzrost i waga: 18 lat, 65 kg, 170 cm  
97. Wzrost i waga: 18 lat, 65 kg, 170 cm  
98. Wzrost i waga: 18 lat, 65 kg, 170 cm  
99. Wzrost i waga: 18 lat, 65 kg, 170 cm  
100. Wzrost i waga: 18 lat, 65 kg, 170 cm



# MAPA SYTUACYJNO-WYSOKOŚCIOWA

## 33.081

Założona w 2006 r. przez:  
Przedsiębiorstwo Usług Geodezyjno-Kartograficznych  
"GEO" mgr inż. Andrzej Kalwajtyś  
ul. Kościuszki 71, 16-400 Suwałki

Kserokopia mapy zasadniczej  
obręb Gębaliówka  
skala 1:1000

STAROSTWO POWIATOWE W SUWAŁKACH  
POWIATOWY OŚRODEK DOKUMENTACJI  
GEODEZYJNEJ I KARTOGRAFICZNEJ

Poświadczam się zgodność niniejszej mapy z oryginałem przyjętym  
do państwowego zasobu geodezyjnego i kartograficznego

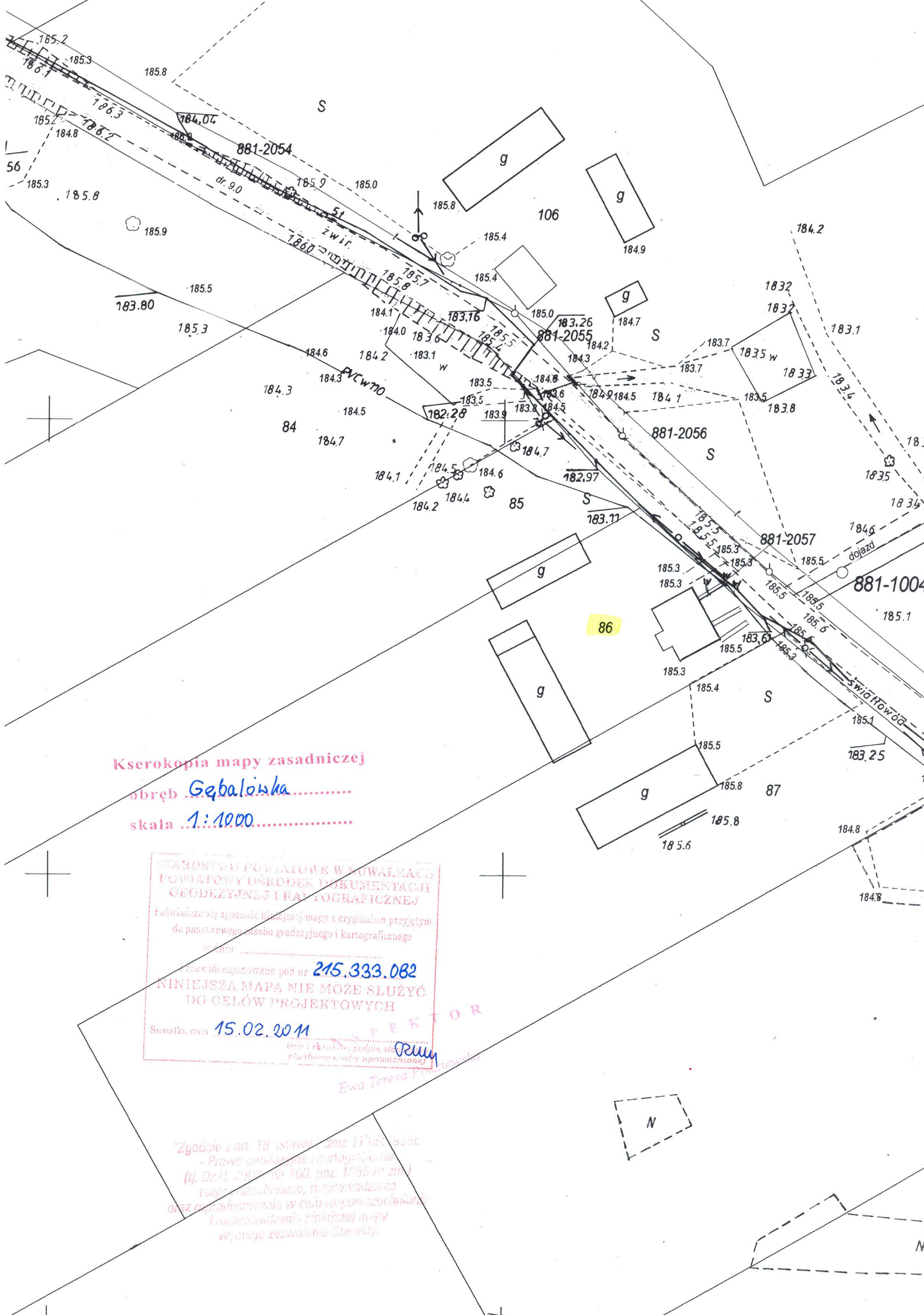
.....  
Ewidencjonowane pod nr 215.333.082

**NINIEJSZA MAPA NIE MOŻE SŁUżyć  
DO CELÓW PROJEKTOWYCH**

Suwałki, dnia 15.02.2011

**INSPEKTOR**  
*imię i nazwisko, podpis, służbowe ewidencjonowanie*  
Przym  
Ewa Teresa Podgórska

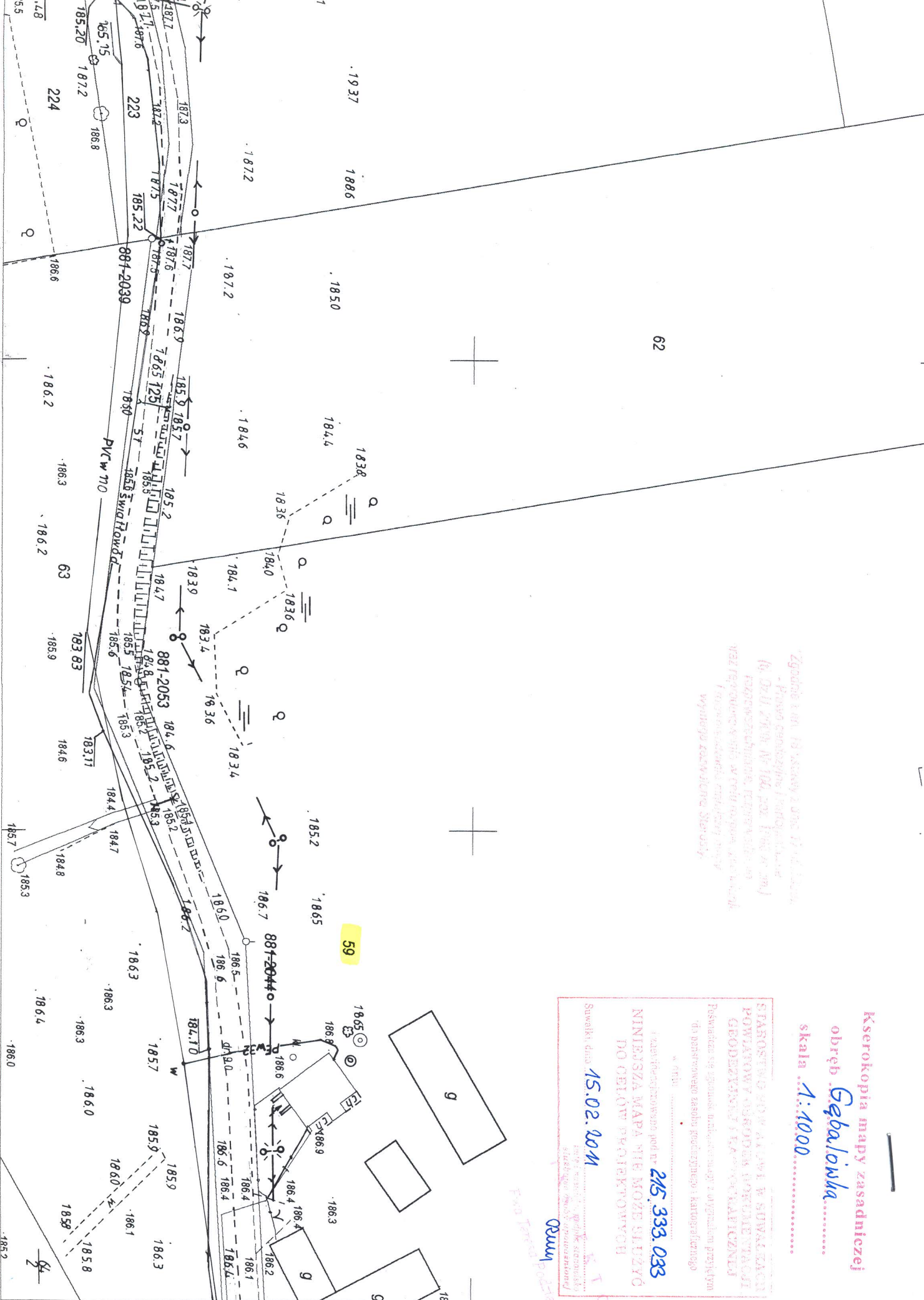
Zgodnie z art. 18 ustawy z dnia 17 lutego 1988 r.  
- Prawo geodezyjne i kartograficzne  
(tj. Dz. U. z 1997 r. Nr 100, poz. 1286 ze zm.)  
rozporządzeniem, przeprowadzanie  
oraz reprodukcje w celu rozpowszechniania  
i wprowadzenia niniejszej mapy  
wymaga zezwolenia Starosty.











62

Zgodnie z art. 19 ustawy z dnia 17.07.1991 r.  
 - Prawo geodezyjne i kartograficzne  
 (Dz.U. z 1991 nr 102, poz. 1164 z późn.  
 zmianami) oraz rozporządzenia, regulującego  
 tryb wyznaczania granic nieruchomości  
 i wyznaczenia granic nieruchomości  
 wyznaczonego rozporządzenia.

Kserokopia mapy zasadniczej  
 obręb **Gębaliwka**  
 skala **1:1000**

STAROSTA POWIATU ALIUSZ B. SUWAŁEK  
 POWIATOWY BIURO GOSPODARSTWA  
 GEODEZYJNY I KARTOGRAFICZNY  
 Pismanki się uprawia, budynek magistr. z aluzjalem przyloty  
 (do dostrojenego zasobu produkcyjnego: kartograficznego  
 w dniu .....

zawierającego pod nr **245.333.033**  
**NINIEJSZA MAPA NIE MOŻE SŁUżyć**  
**DO CEI.OW PR. OJECPOWCH**

Suwalski dnia **15.02.2011**

**Oruwy**

Państwowy Zakład Kartograficzny

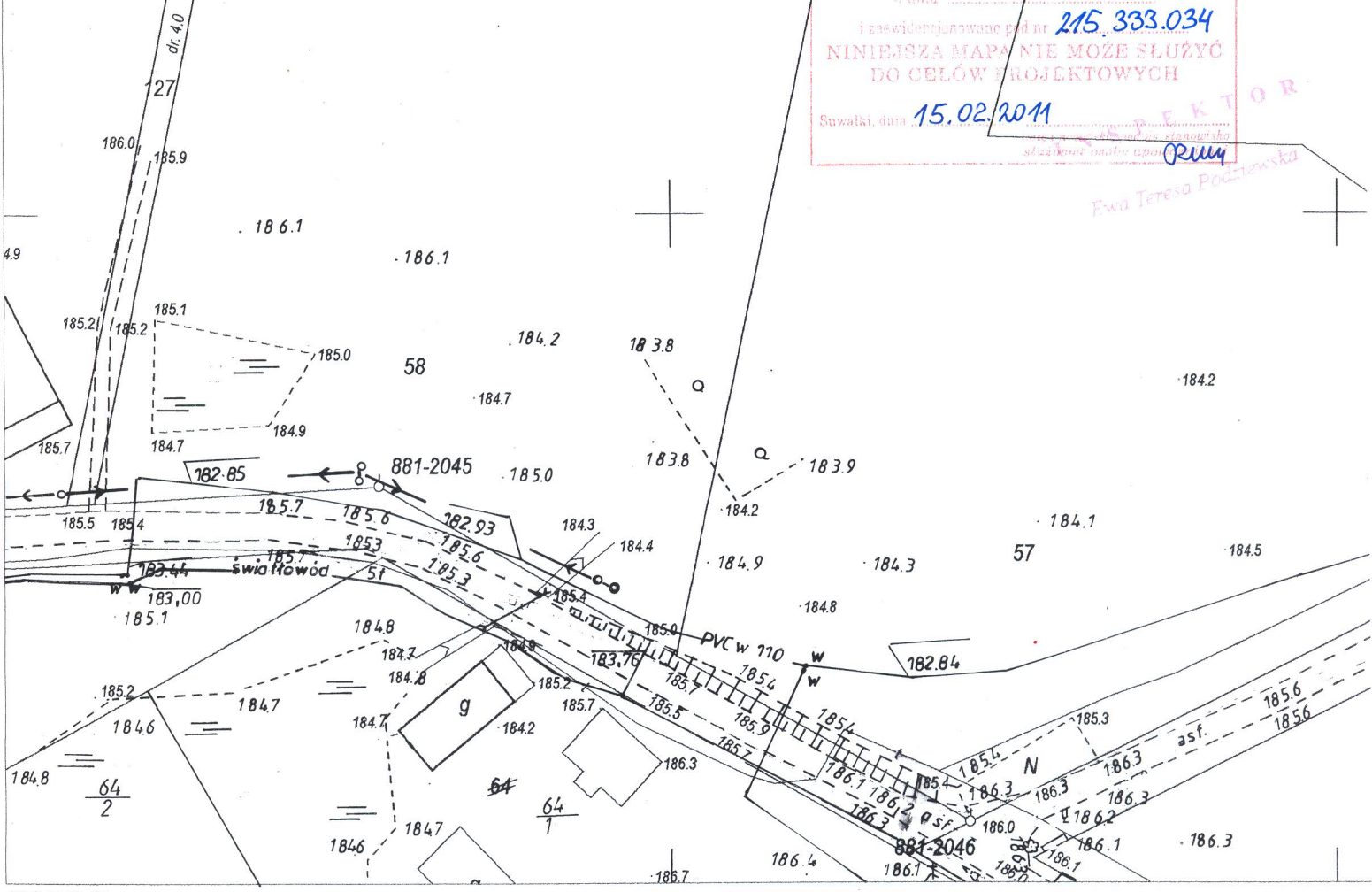
881-2312

Zgodnie z art. 18 ustawy z dnia 12 lipca 1993 r.  
- Prawo geodezyjne i kartograficzne  
(tj. Dz.U. 2006 nr 160, poz. 1986 ze zm.)  
Krajowe Biuro Geodezyjne i Kartograficzne  
niezgodności z tym, w celu przeprowadzenia  
i przeprowadzenia pomiarów terenowych  
w oparciu o Zasadniczą Siatkę

Kserokopia mapy zasadniczej  
obręb Gębalińska  
skala 1:1000

WYKONANA W SUWAŁKACH  
PRACOWNIĄ GEODEZYJNO-KARTOGRAFICZNA  
CZĘDZIOWA I KARTOGRAFICZNA 56  
zobowiązana do zapewnienia danych mapy z organem przyjmującym  
do państwowego zasobu geodezyjnego i kartograficznego  
w dniu .....  
i zaewidencjonowana pod nr 215.333.034  
NINIEJSZA MAPA NIE MOŻE SŁUżyć  
DO CEŁÓW PROJEKTOWYCH  
Suwałki, dnia 15.02.2011

REKTOR  
Ewa Teresa Podstawska



5924000.00

215 333 034

MAPA ZAS







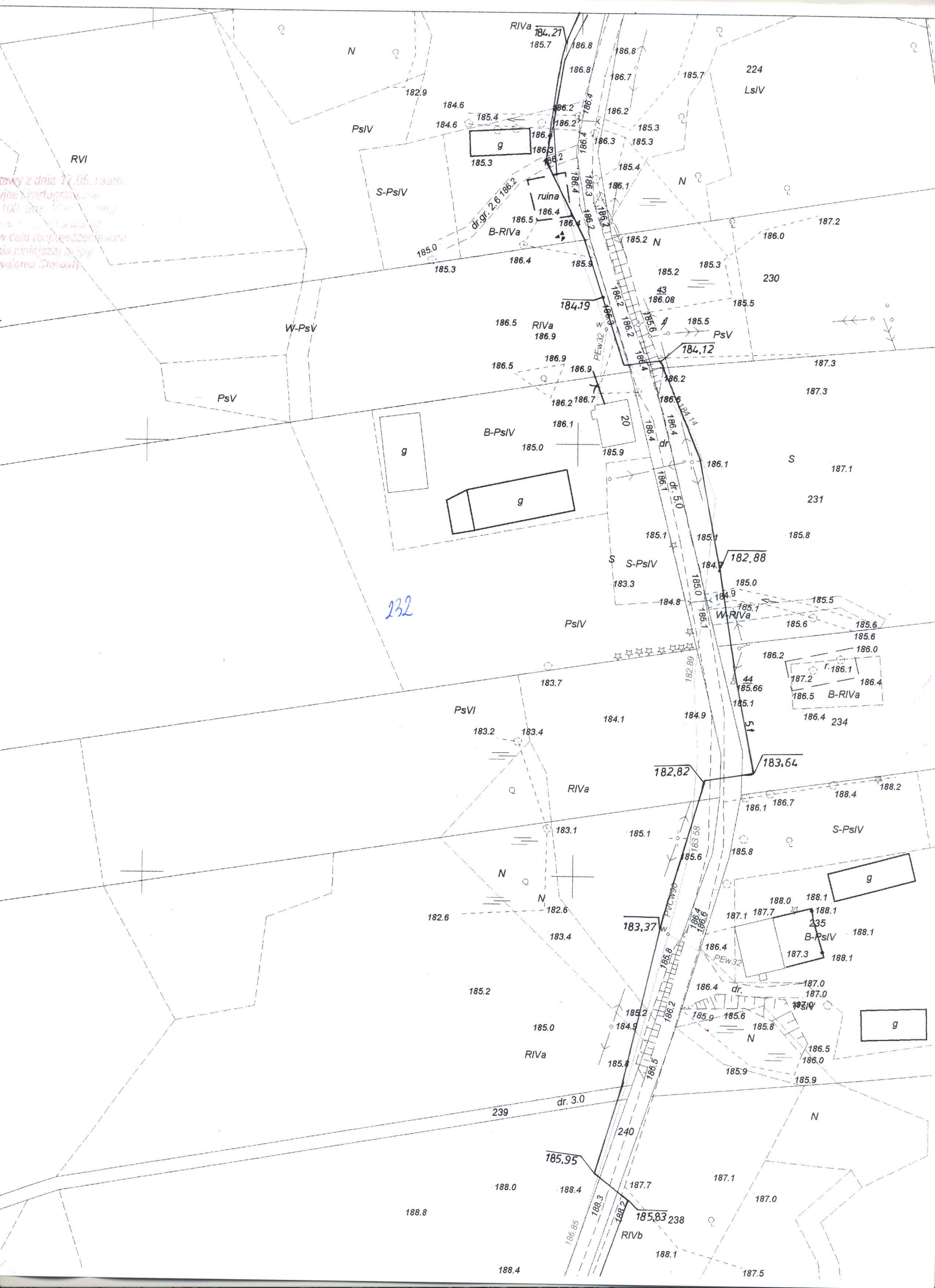








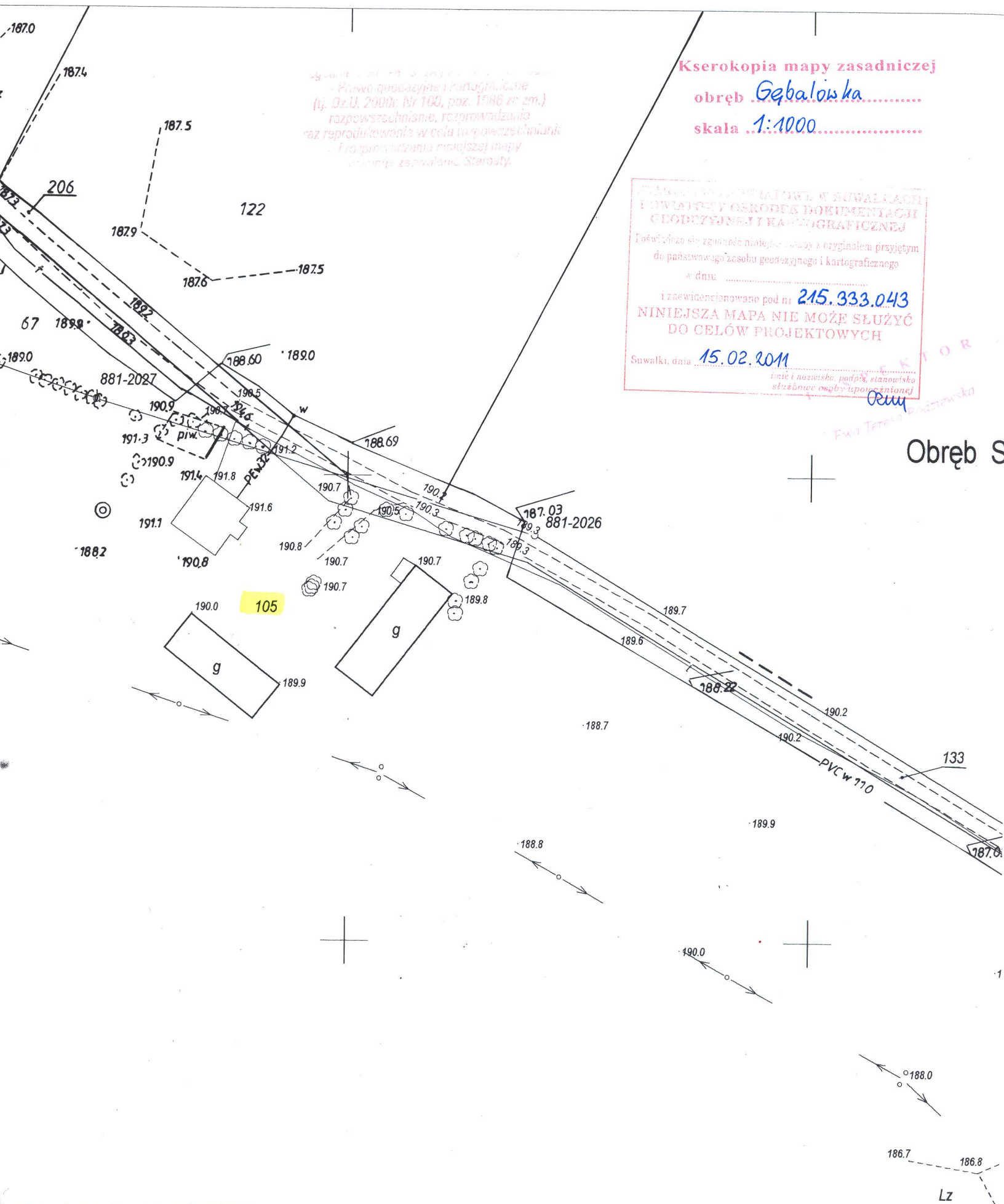
skazy z dnia 17.05.1998.  
inne kartograficzne  
(100 metrów)  
w celu rozpoznać  
ale cieższe i w  
wołania Starosty







# Gm. Bakalarzewo woj. s



Przewo geodezyjne i kartograficzne  
(tj. Dz.U. 2000r. Nr 100, poz. 1086 ze zm.)  
rozpowszechnianie, rozprowadzanie  
raz reprodukcjonis w celu rozpowszechniania  
i rozprowadzania niniejszej mapy  
zawieszona przez Starostę

Kserokopia mapy zasadniczej

obręb Gębalówka.....

skala 1:1000.....

STANOWISKO PRACOWNIKÓW W SUWAŁKACH  
POWIATOWY OŚRODEK DOKUMENTACJI  
GEODEZYJNEJ I KARTOGRAFICZNEJ  
Poświadcza się zgodność niniejszej mapy z oryginałem przyjętym  
do państwowego zasobu geodezyjnego i kartograficznego  
o dniu .....  
i zaewidencjonowano pod nr 215.333.043  
**NINIEJSZA MAPA NIE MOŻE SŁUżyć  
DO CELÓW PROJEKTOWYCH**  
Suwałki, dnia 15.02.2011  
inicj i nazwisko, podpis, stanowisko  
służbowe osoby upoważnionej

REKTOR  
FWD Teresa Białkowska  
Petry

Obręb S

Lz

