

Kserokopia mapy zasadniczej
obręb Klonowa Góra.....
skala 1:1000.....

STAROSTWO POWIATOWE W SUWAŁKACH
POWIATOWY OŚRODEK DOKUMENTACJI
GEODEZYJNEJ I KARTOGRAFICZNEJ

Poświadczam zgodność niniejszej mapy z oryginałem przyjętym
do państwowego zasobu geodezyjnego i kartograficznego
w dniu

i zaewidencjonowano pod nr 245.332.122

**NINIEJSZA MAPA NIE MOŻE SŁUżyć
DO CELÓW PROJEKTOWYCH**

Suwałki, dnia 16.02.2011

INSPEKTOR
Ewa Teresa Podgórska
Oruy

Przewidywane, rozprawdzanie
w sprawie wydziału w celu rozpowszechniania
i w sprawie wydania przepisów mapy
w sprawie wydziału Starosty

40

201111111111

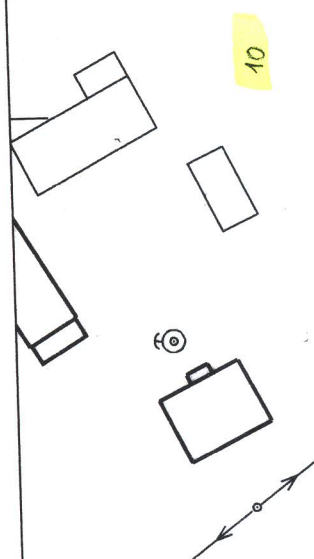
brak pomnika

16

Kserokopia mapy zasadniczej
obręb **Klanowa Goła**
skała

81

15



10

STAROSTWA POWIATOWA W SUWAŁKACH
POWIATOWY URZĘD GOSPODARSTWA
GRODZIEJSKI KRAJOWY REJESTRACJI
Przewidując, że niniejsza mapa z oryginału nie przysposobiona
do nowego sposobu zasobu geodezyjnego i kartograficznego
w dniu

i zastwierdzając pod nr: **215.332.073**
**NINIEJSZA MAPA NIE MOŻE SŁUżyć
DO CELOWYCH PROJEKTOWYCH**

Suwałki, dnia **16.02.2011** **INSPEKTOR**
Opem

01.1825 p
p. 527-3.0

1793

1805

1806

1786

1789

1792

1793

1799

1800

1803

1806

1810

1812

1816

1817

1817

1817

1817

1817

1817

1817

1817

1817

1815 14

176.0

176.8

1780

1787

1790

1792

1793

1800

1810

1816

1817

1817

1817

1817

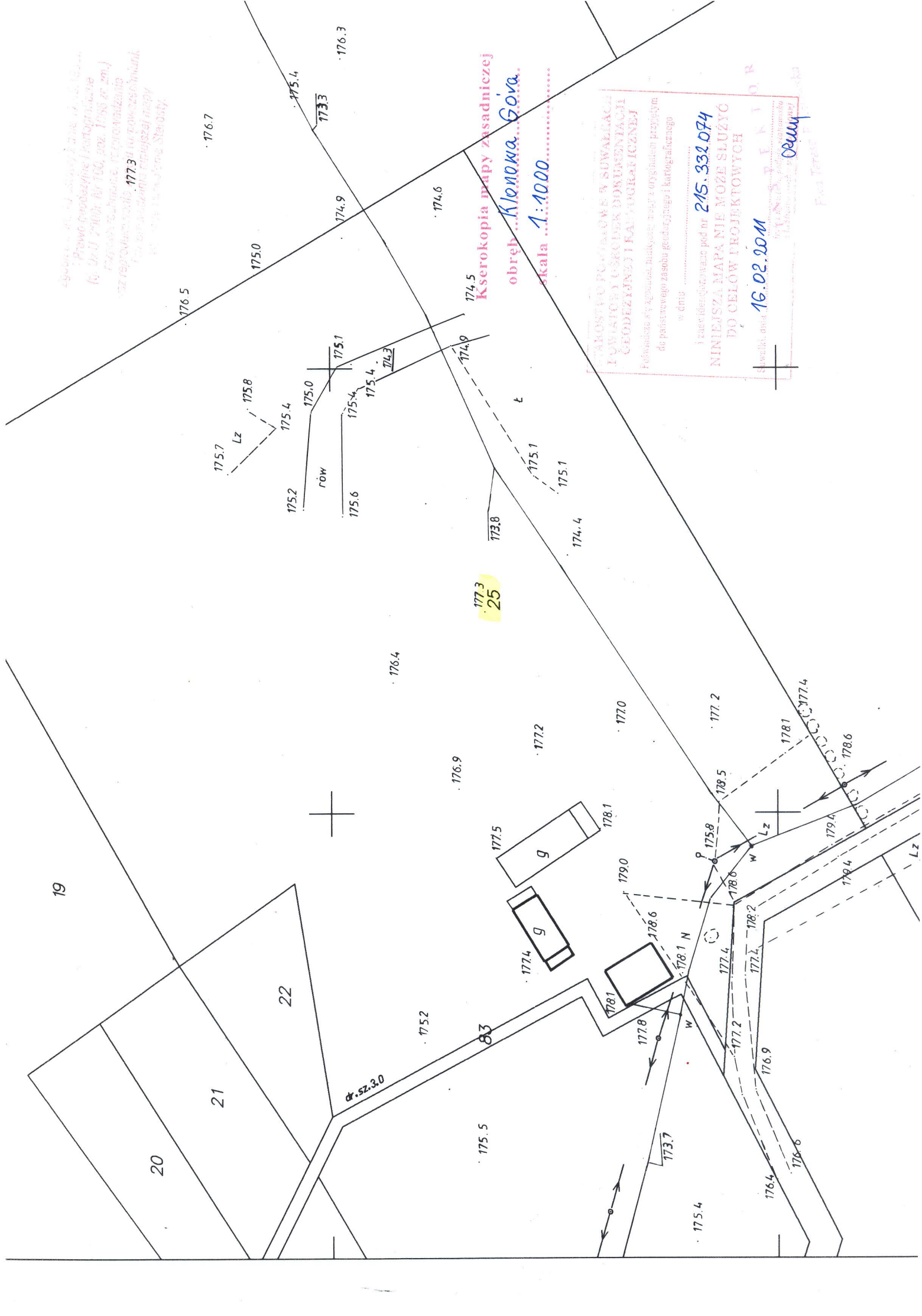
1817

Opis...
- Powierzchnia...
- Data...
- Data...
- Data...
- Data...

Mapa...
 Powiat Geodezyjny i Kartograficzny
 ul. Dąb 2/100, Nr 156, pow. 1798 m.
 Powiat Geodezyjny i Kartograficzny
 ul. rezerwacja nr 1773 w powiatowym
 urzędzie geodezyjnym w Starobytu.

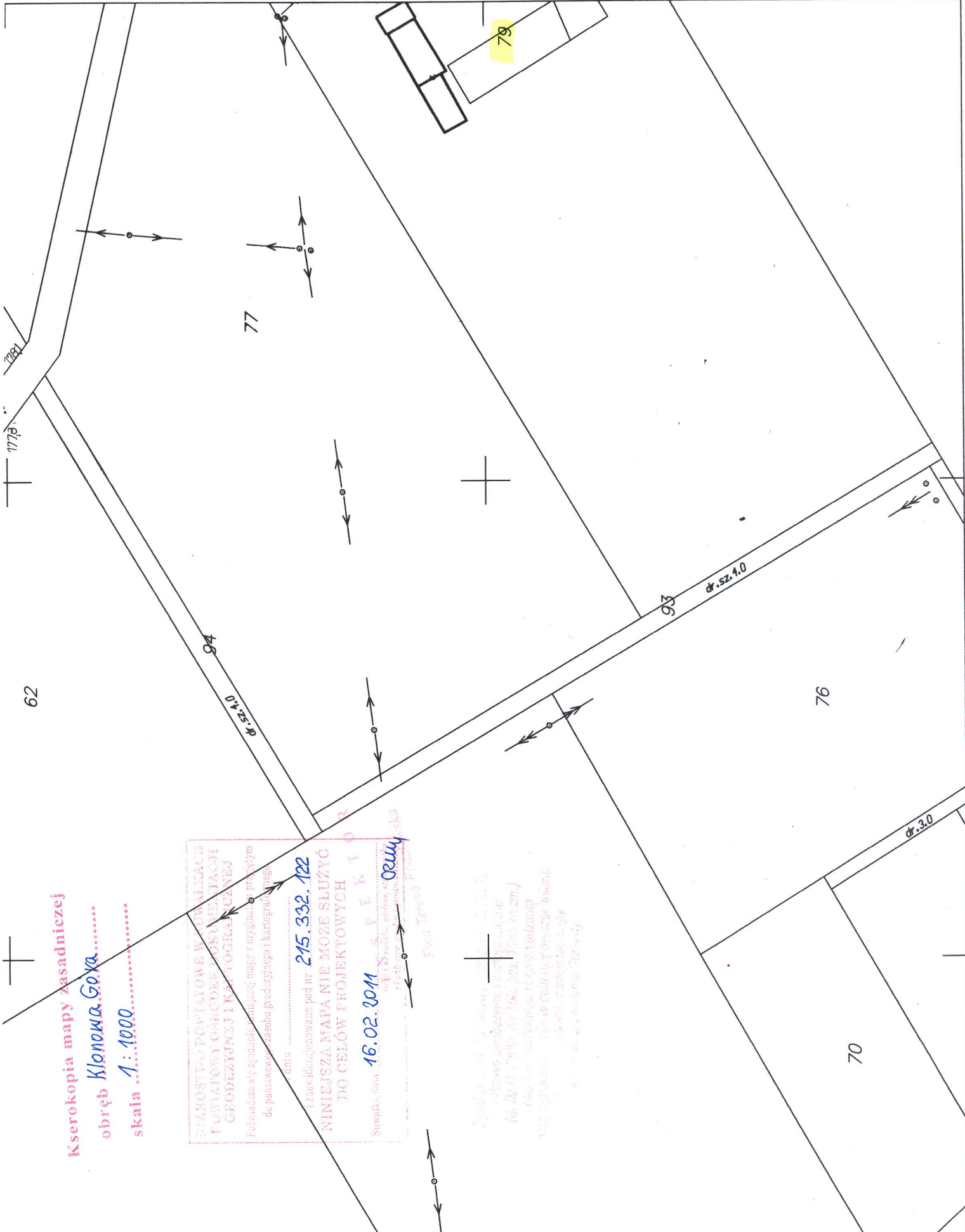
Kserokopia mapy zasadniczej
 obręb...Klonowka Góra.
 skala 1:1000

WYKONANO PRACOWNIAMI W SUWAŁKACH
 POWIATOWY USTRZEG DOKUMENTACJI
 GEODEZYJNEJ I KARTOGRAFICZNEJ
 Fundacja się zgodziła, mając z orginalu przyjęty
 do podstawowego zasobu geodezyjnego i kartograficznego
 w dniu
 i znowy idę... pod nr 215.332.074
 NINIEJSZA MAPA NIE MOŻE SŁUżyć
 DO CELOW PROJEKTOWYCH
 16.02.2011
 Celny



Powiat Geodezyjny i Kartograficzny

brak pomiaru



Kserokopia mapy zasadniczej
 obręb **Klonawka-Góra**.....
 skala **1:1000**.....

STANOWISKO POWIATOWE W KŁONAWCE
 POWIATOWY OGRÓDEK OBKŁADKI I KARTOGRAFICZNEJ
 GEODEZYJNEJ I KARTOGRAFICZNEJ
 Podpisana się zgodziła z niniejszą mapą z oryginalnym procedym
 do państwowego zasobu geodezyjnego i kartograficznego
 dnia

1 raz w aktualizacji pod nr **215.332.122**
NINIEJSZA MAPA NIE MOŻE SŁUżyć
DO CEŁÓW PROJEKTOWYCH

Suwalsk, dnia **16.02.2011** r. **STEFAN**
 (czyli) **Orluy**

Wzrost Teresa Prochowskiego
 16.02.2011 r. 176 cm, 75 kg, 175 cm
 172 cm, 75 kg, 175 cm, 175 cm
 172 cm, 75 kg, 175 cm, 175 cm
 172 cm, 75 kg, 175 cm, 175 cm

177° 1781

62

94

dr. sz. 1.0

77

79

93

dr. sz. 1.0

76

dr. 3.0

70

13



11