

Kserokopia mapy zasadniczej

obręb Konopi

skala 1:1000

**STAROSTWO POWIATOWE W SUWAŁKACH
POWIATOWY OŚRODEK DOKUMENTACJI
GEODEZYJNEJ I KARTOGRAFICZNEJ**

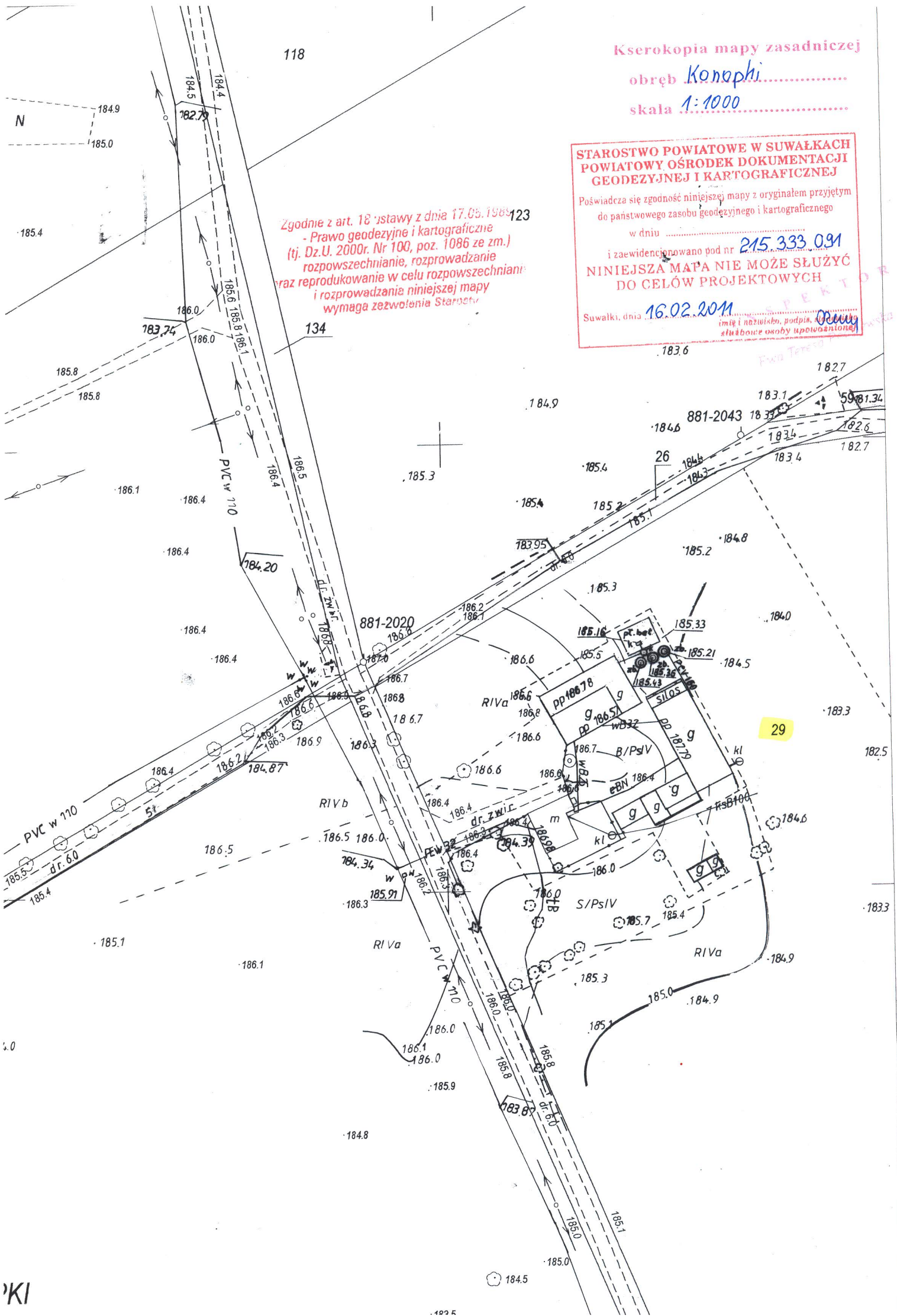
Poświadcza się zgodność niniejszej mapy z oryginałem przyjętym
do państwowego zasobu geodezyjnego i kartograficznego

w dniu
i zaewidencjonowano pod nr 215 333 091

**NINIEJSZA MAPA NIE MOŻE SŁUŻYĆ
DO CELÓW PROJEKTOWYCH**

Suwałki, dnia 16.02.2011
imię i nazwisko, podpis, Orany
służbowe osoby upoważnionej

Zgodnie z art. 18 ustawy z dnia 17.03.1983
- Prawo geodezyjne i kartograficzne
(tj. Dz.U. 2000r. Nr 100, poz. 1086 ze zm.)
rozpowszechnianie, rozprowadzanie
oraz reprodukcje w celu rozpowszechniania
i rozprowadzania niniejszej mapy
wymaga zezwolenia Starosty



Kserokopia mapy zasadniczej

obręb **Konopki**

skala **1:1000**

**STAROSTWO POWIATOWE W SUWAŁKACH
POWIATOWY OŚRODEK DOKUMENTACJI
GEODEZYJNEJ I KARTOGRAFICZNEJ**

Paświadcza się zgodność niniejszej mapy z oryginałem przyjęłym do państwowego zasobu geodezyjnego i kartograficznego

w dniu

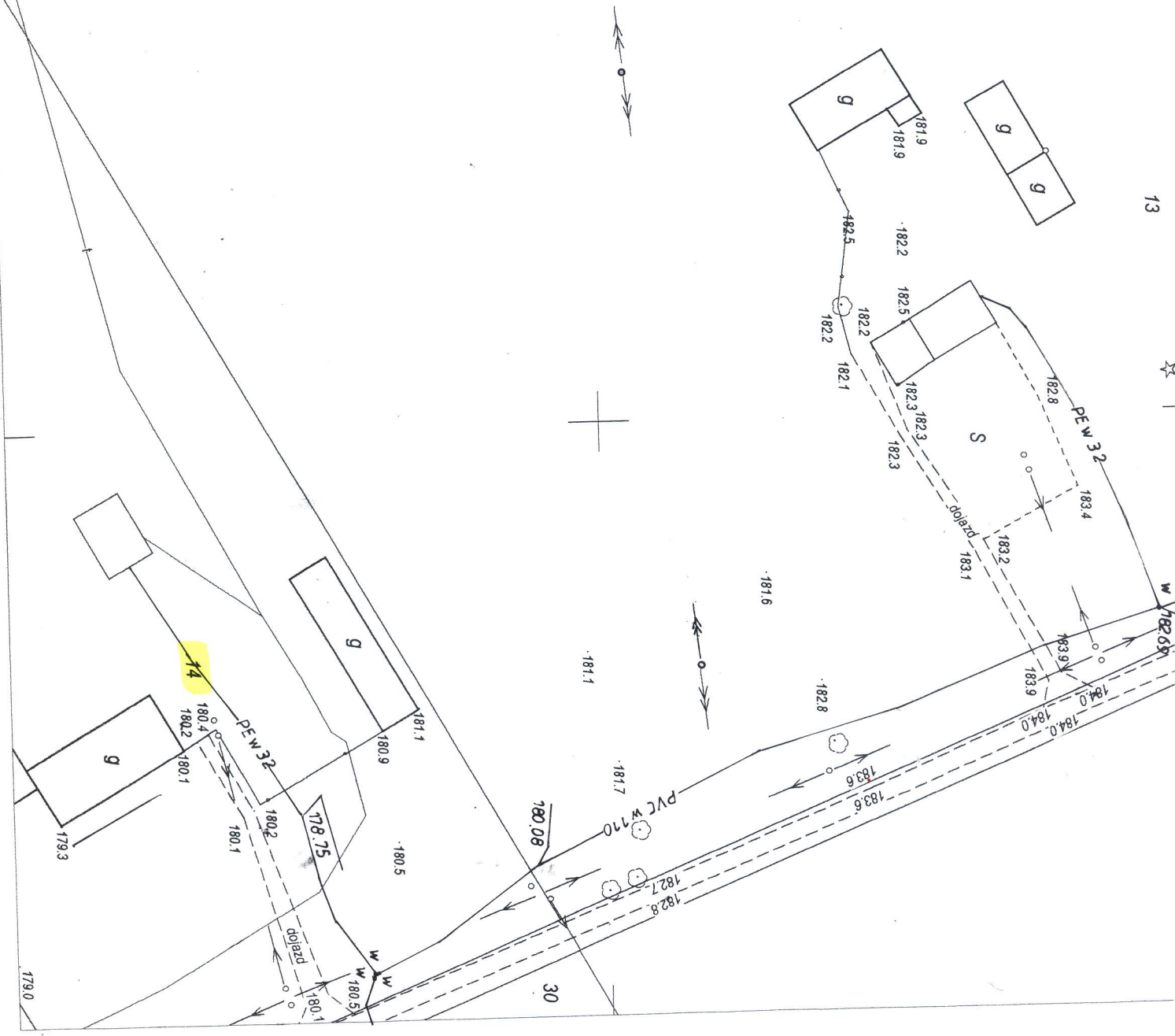
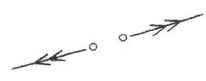
i zaewidencjonowano pod nr **245.333.091**

**NINIEJSZA MAPA NIE MOŻE SŁUżyć
DO CELOW PROJEKTOWYCH**

Suwałki, dnia **16.02.2014**

REKTOR
mgr i inżynier, podpis, stanowisko
Strażnik Grody Upowierzonych
Daw

Zgodnie z art. 13 ustawy z dnia 17.05.1989r.
- Prawo geodezyjne i kartograficzne
(tj. Dz.U. 2000r. Nr 100, poz. 1086 ze zm.)
rozpowszechnianie, rozprowadzanie
i rozprowadzanie niniejszej mapy
wymaga pozwolenia Starosty.



Kserokopia mapy zasadniczej

obręb Konopki

skala 1:1000

**STAROSTWO POWIATOWE W SUWAŁKACH
POWIATOWY OŚRODEK DOKUMENTACJI
GEODEZYJNEJ I KARTOGRAFICZNEJ**

Poświadczam zgodność niniejszej mapy z oryginałem przyjętym
do państwowego zasobu geodezyjnego i kartograficznego

w dniu
i zaewidencjonowano pod nr 215 333 091

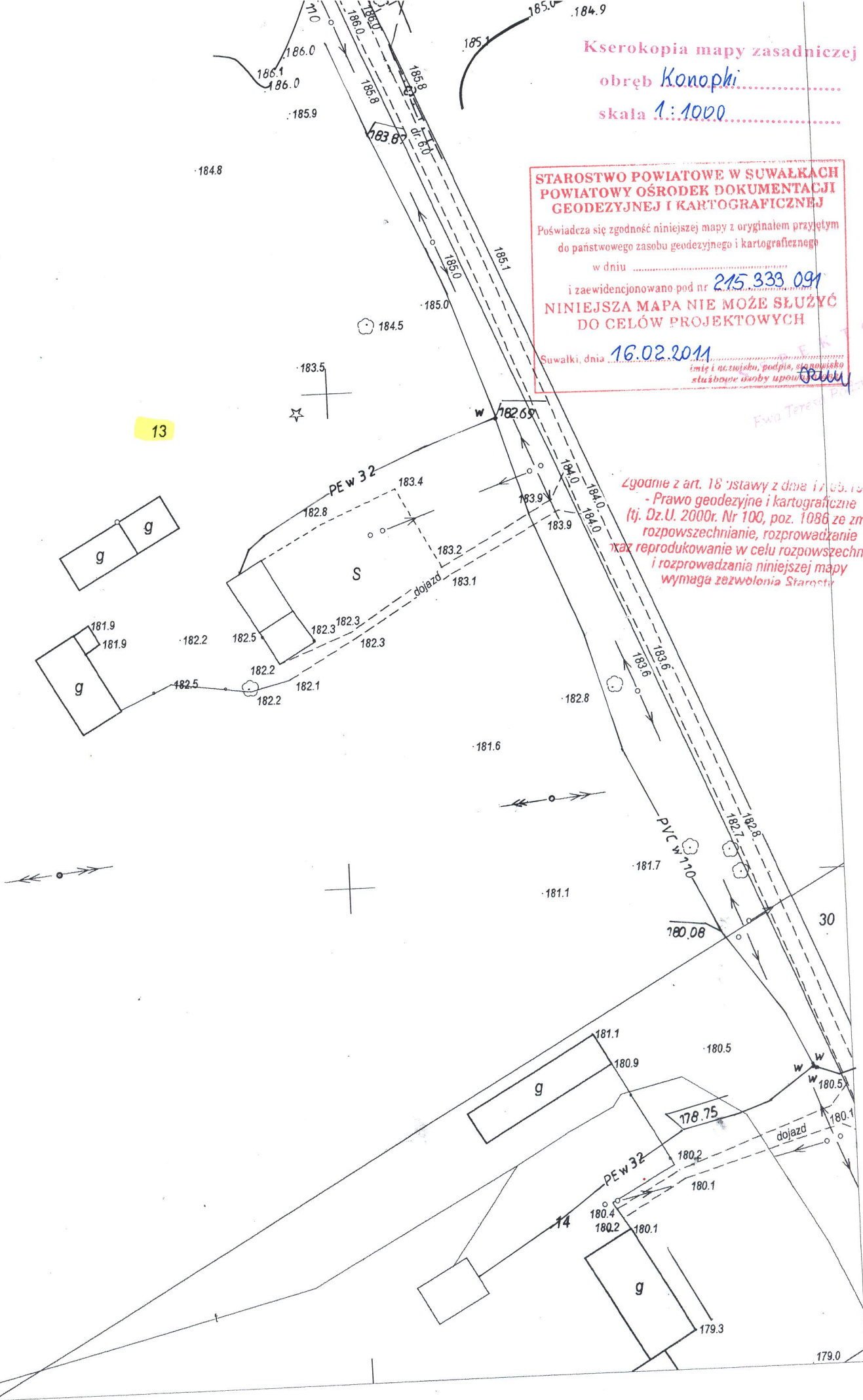
**NINIEJSZA MAPA NIE MOŻE SŁUżyć
DO CELÓW PROJEKTOWYCH**

Suwałki, dnia 16.02.2011

.....
imię i nazwisko, podpis, stanowisko
służbowe osoby upoważnionej

.....
.....
.....

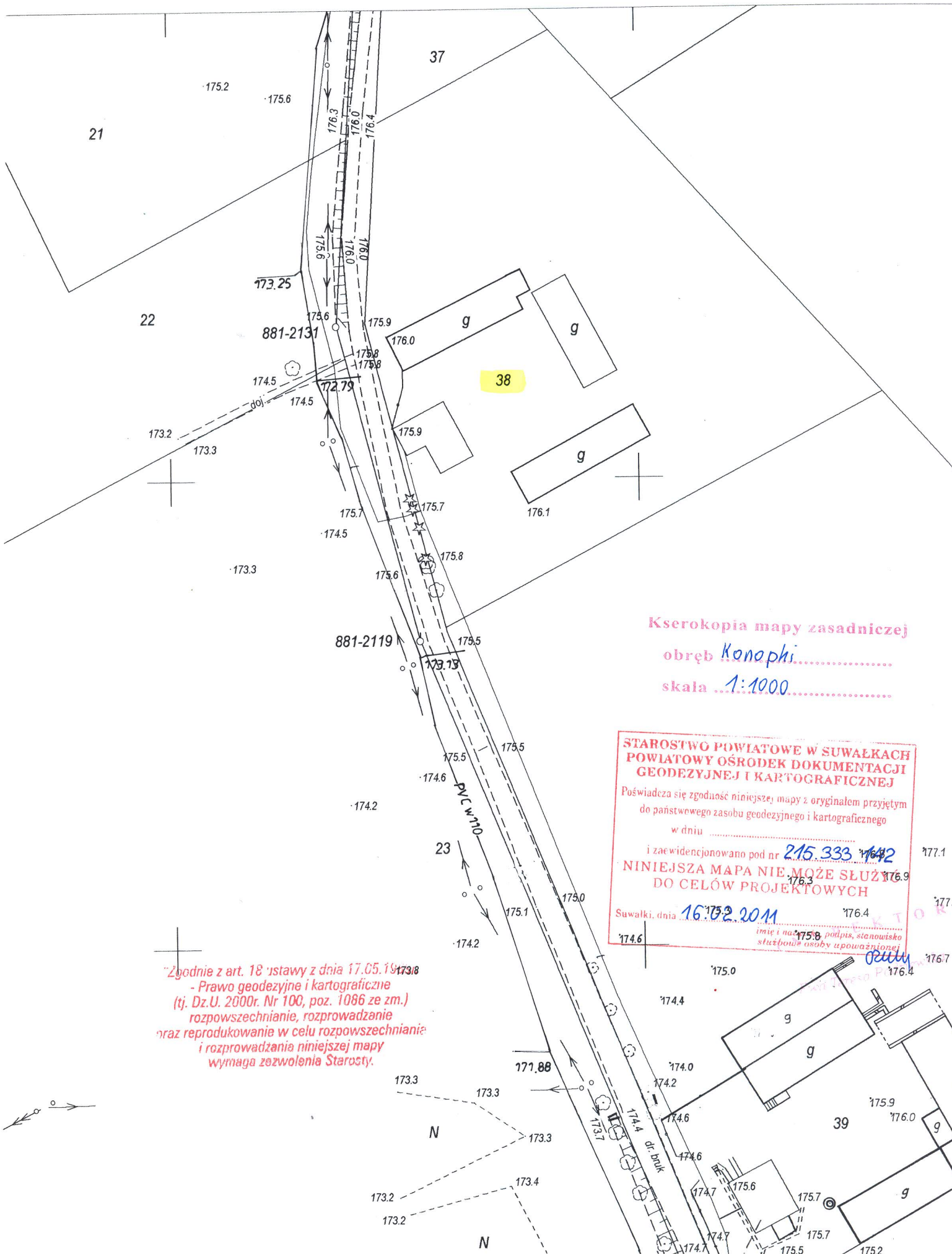
Zgodnie z art. 18 ustawy z dnia 17.09.1999
- Prawo geodezyjne i kartograficzne
(tj. Dz.U. 2000r. Nr 100, poz. 1086 ze zm.)
rozpowszechnianie, rozprowadzanie
~~raz~~ reprodukowanie w celu rozpowszechniania
i rozprowadzania niniejszej mapy
wymaga zezwolenia Starosty



13

30

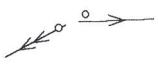
14

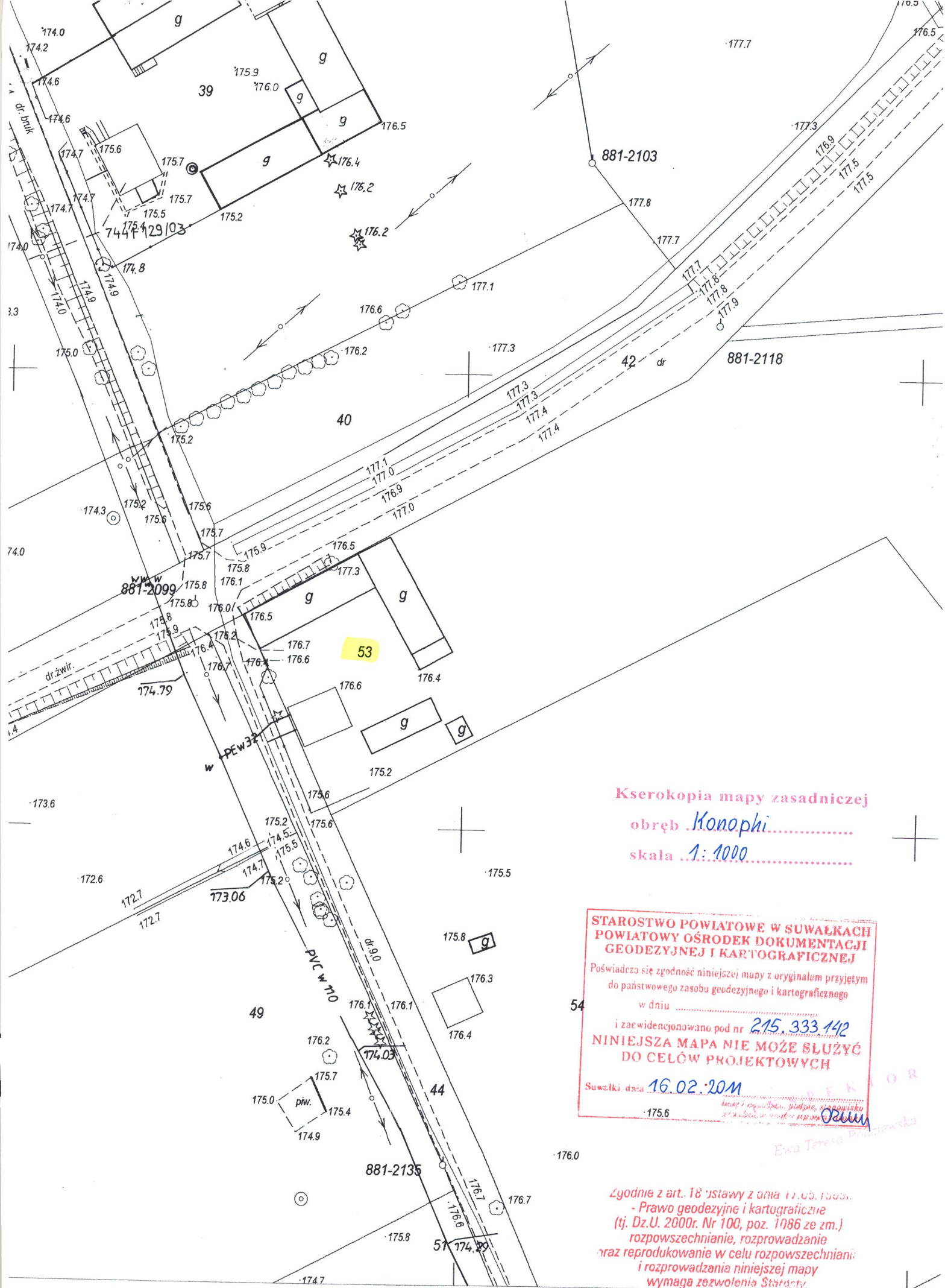


Kserokopia mapy zasadniczej
obręb Konopki
skala 1:1000

**STAROSTWO POWIATOWE W SUWAŁKACH
POWIATOWY OŚRODEK DOKUMENTACJI
GEODEZYJNEJ I KARTOGRAFICZNEJ**
Poświadczam zgodność niniejszej mapy z oryginałem przyjętym
do państwowego zasobu geodezyjnego i kartograficznego
w dniu
i zaewidencjonowano pod nr 215.333.142
**NINIEJSZA MAPA NIE MOŻE SŁUżyć
DO CELÓW PROJEKTOWYCH**
Suwałki, dnia 16.02.2011
*imię i nazwisko, podpis, stanowisko
służbowe osoby upoważnionej*

Zgodnie z art. 18 ustawy z dnia 17.05.1973 r.
- Prawo geodezyjne i kartograficzne
(tj. Dz.U. 2000r. Nr 100, poz. 1086 ze zm.)
rozpowszechnianie, rozprowadzanie
oraz reprodukcje w celu rozpowszechniania
i rozprowadzania niniejszej mapy
wymaga zezwolenia Starosty.





Kserokopia mapy zasadniczej
 obręb Konophi
 skala 1:1000

**STAROSTWO POWIATOWE W SUWAŁKACH
 POWIATOWY OŚRODEK DOKUMENTACJI
 GEODEZYJNEJ I KARTOGRAFICZNEJ**
 Poświadczam zgodność niniejszej mapy z oryginałem przyjętym
 do państwowego zasobu geodezyjnego i kartograficznego
 w dniu
 i zaewidencjonowano pod nr 215.333.142
**NINIEJSZA MAPA NIE MOŻE SŁUżyć
 DO CELÓW PROJEKTOWYCH**
 Suwałki, dnia 16.02.2011

Ewa Teresa Pruszyńska
 Dyrektor

Zgodnie z art. 18 ustawy z dnia 17.05.1999.
 - Prawo geodezyjne i kartograficzne
 (tj. Dz.U. 2000r. Nr 100, poz. 1086 ze zm.)
 rozpowszechnianie, rozprowadzanie
 oraz reprodukcje i rozprowadzanie
 i rozprowadzanie niniejszej mapy
 wymaga zezwolenia Starosty.

