

Kserokopia mapy zasadniczej

obręb **Nieszki**

skala **1:1000**

**STAROSTWO POWIATOWE W SUWAŁKACH
POWIATOWY OŚRODEK DOKUMENTACJI
GEODEZYJNEJ I KARTOGRAFICZNEJ**

Poświadczam zgodność niniejszej mapy z oryginałem przyjętym
do państwowego zasobu geodezyjnego i kartograficznego

w dniu

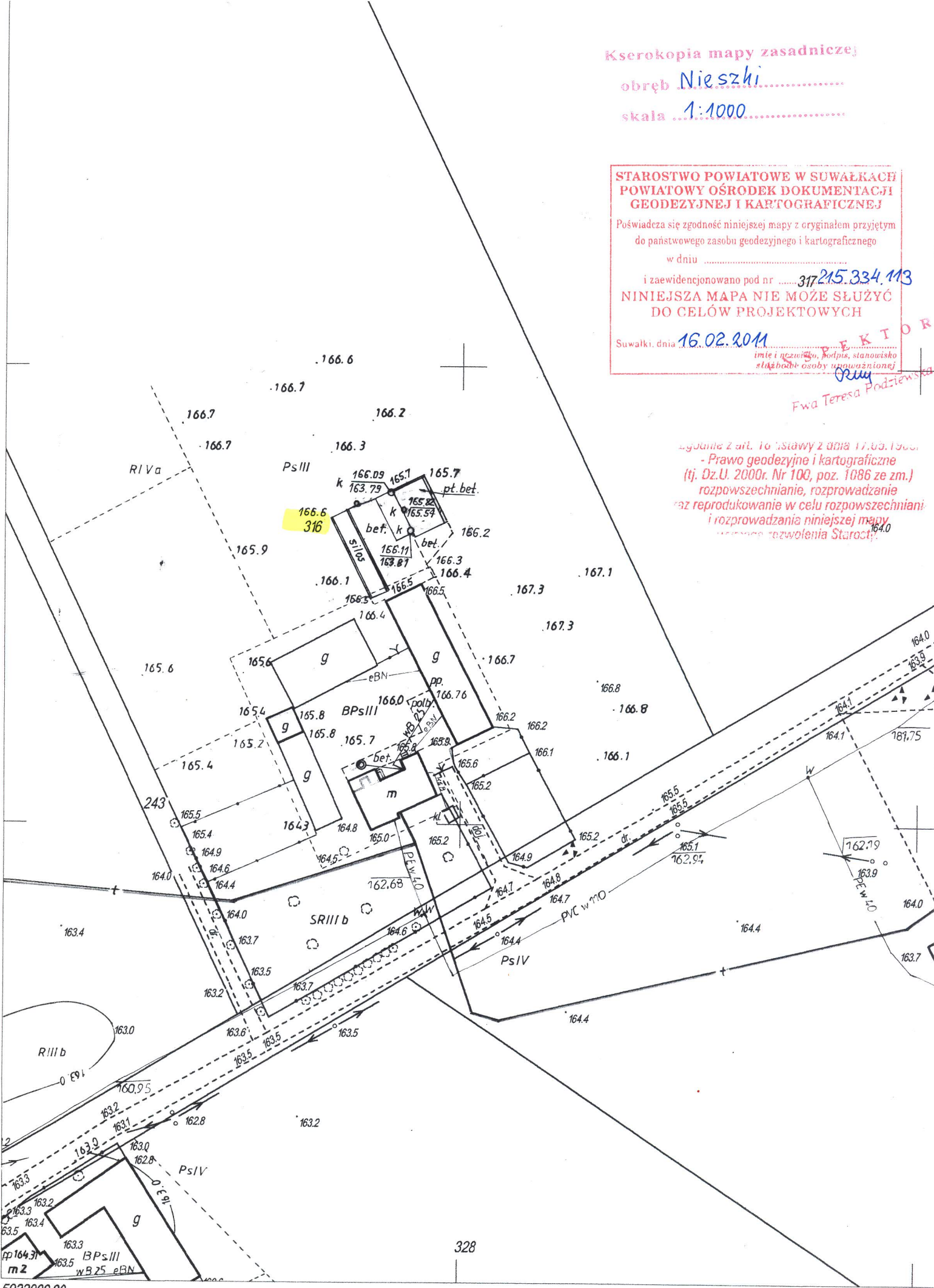
i zaewidencjonowano pod nr **317 215 334 113**

**NINIEJSZA MAPA NIE MOŻE SŁUŻYĆ
DO CELÓW PROJEKTOWYCH**

Suwałki, dnia **16.02.2011**

DYREKTOR
Oru
Fwa Teresa Podziwiska

Zgodnie z art. 16 ustawy z dnia 17.03.1960.
- Prawo geodezyjne i kartograficzne
(tj. Dz.U. 2000r. Nr 100, poz. 1086 ze zm.)
rozpowszechnianie, rozprowadzanie
raz reprodukcje w celu rozpowszechniania
i rozprowadzania niniejszej mapy
bez zgody Starosty



Kserokopia mapy zasadniczej

obręb Nieszki

skala 1:1000

**STAROSTWO POWIATOWE W SUWAŁKACH
POWIATOWY OŚRODEK DOKUMENTACJI
GEODEZYJNEJ I KARTOGRAFICZNEJ**

Poświadcza się zgodność niniejszej mapy z oryginałem przyjętym
do państwowego zasobu geodezyjnego i kartograficznego
w dniu

i zaewidencjonowano pod nr 215.334.161

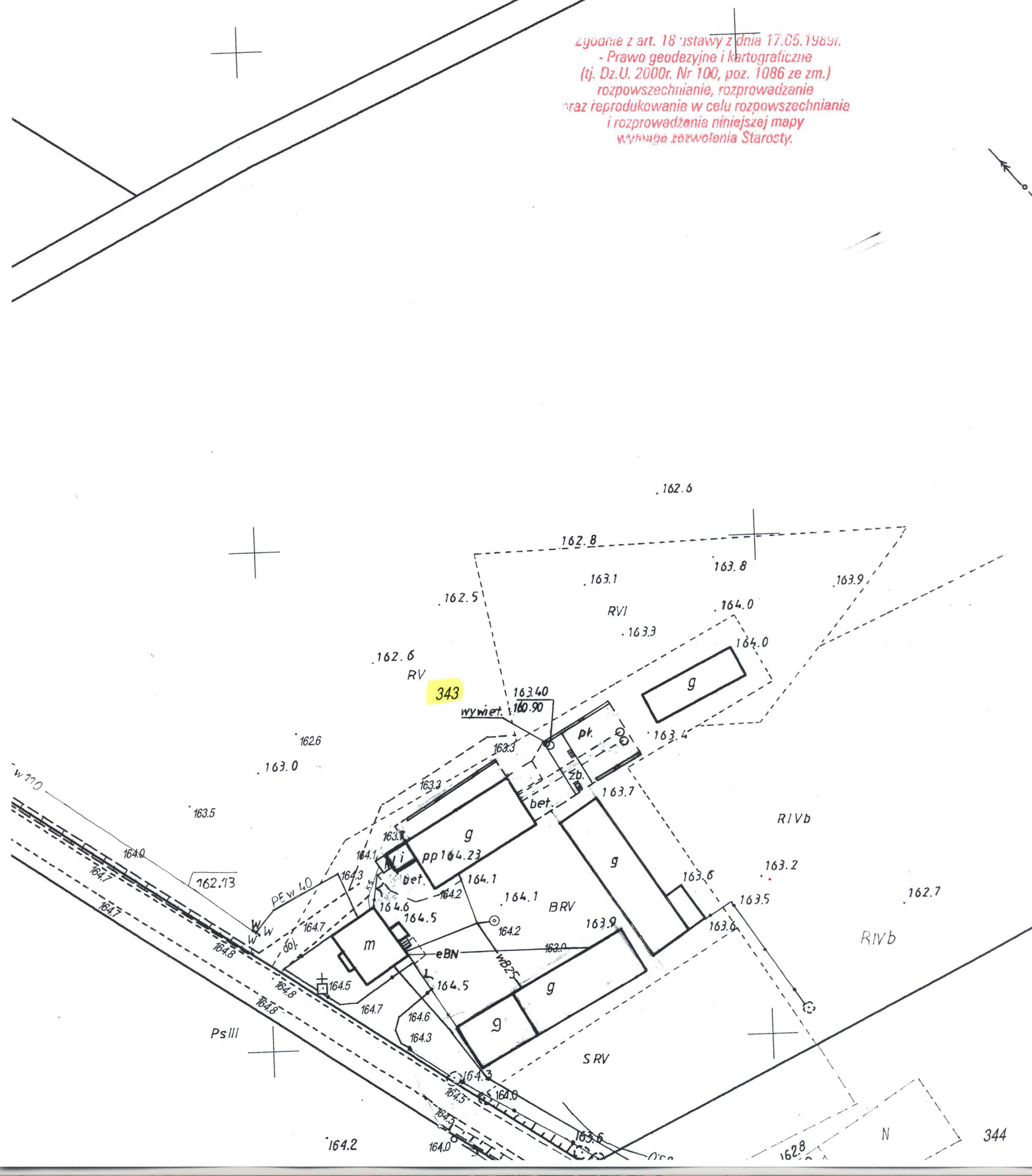
**NINIEJSZA MAPA NIE MOŻE SŁUżyć
DO CELÓW PROJEKTOWYCH**

Suwałki, dnia 16.02.2021

INSPEKTOR
[Signature]

Ewa Teresa Podzewska

zgodnie z art. 18 ustawy z dnia 17.05.1989r.
- Prawo geodezyjne i kartograficzne
(tj. Dz.U. 2000r. Nr 100, poz. 1086 ze zm.)
rozpowszechnianie, rozprowadzanie
oraz reprodukcje w celu rozpowszechniania
i rozprowadzenia niniejszej mapy
wymaga zezwolenia Starosty.



Kserokopia mapy zasadniczej

obręb Nieszki

skala 1:1000

1039

255/3

318

164.0

164.0

163.5

164.0

163.8

164.4

164.3

PE w 10

164.4

164.3

164.5

164.7

164.7

164.7

163.9

164.1

164.2

164.5

163.5

164.4

164.1

164.2

164.1

164.2

164.1

164.2

164.1

164.2

164.1

164.2

164.1

164.2

164.1

164.2

164.1

164.2

164.1

164.2

164.1

164.2

164.1

164.2

PVC w 110

161.59

163.5

163.1

162.1

163.3

167.10

163.4

163.6

163.7

163.8

163.9

164.0

164.1

164.2

164.3

164.4

164.5

164.6

164.7

164.8

164.9

165.0

165.1

165.2

165.3

165.4

165.5

165.6

165.7

165.8

165.9

166.0

166.1

166.2

166.3

166.4

166.5

166.6

166.7

166.8

166.9

167.0

167.1

338

STAROSTWO POWIATOWE W SUWAŁKACH
POWIATOWY OŚRODEK DOKUMENTACJI
GEODEZYJNEJ I KARTOGRAFICZNEJ

Poświadczam się zgodność niniejszej mapy z oryginałem przytetym
do państwowego zasobu geodezyjnego i kartograficznego

w dniu

i zaewidencjonowane pod nr: 215 334 MB

**NINIEJSZA MAPA NIE MOŻE SŁUżyć
DO CELÓW PROJEKTOWYCH**

Suwałki, dnia 16.02.2011

SPEKTOR
Ewa Teresa Podtewska

zgodnie z art. 18 ustawy z dnia 17.05.1969r.
- Prawo geodezyjne i kartograficzne
(tj. Dz.U. 2000r. Nr 100, poz. 1086 ze zm.)
rozpowszechnianie, rozprowadzanie
raz reprodukcją w celu rozpowszechniania
i rozprowadzania niniejszej mapy
wymaga pozwolenia Starosty.

Kserokopia mapy zasadniczej
obręb **Nieszki**
skala 1:1000

STAROSTWO POWIATOWE W SUWAŁKACH
POWIATOWY OŚRODEK DOKUMENTACJI
GEODEZYJNEJ I KARTOGRAFICZNEJ

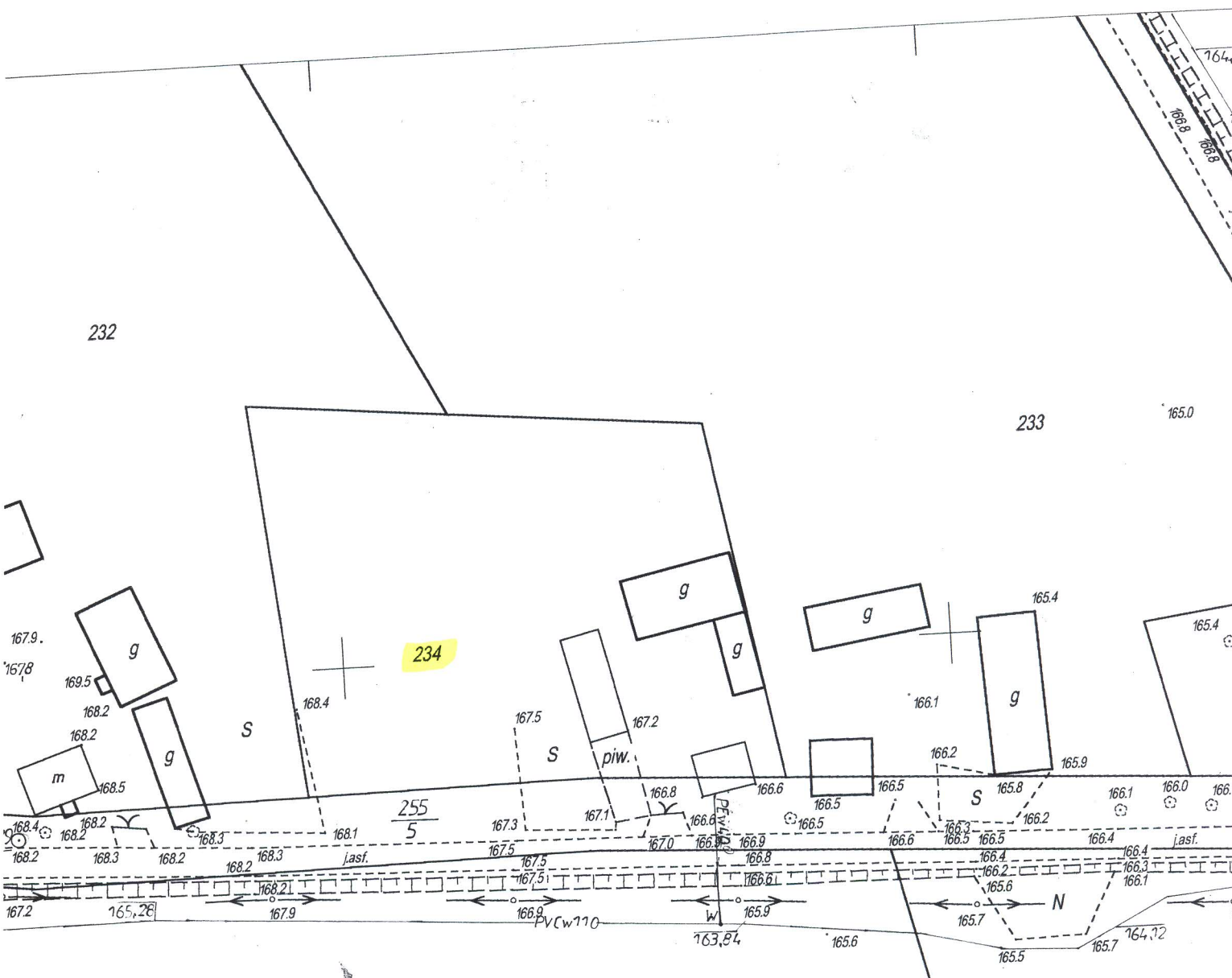
Poświadczam zgodność niniejszej mapy z oryginałem przyjętym
do państwowego zasobu geodezyjnego i kartograficznego
w dniu
i zaewidencjonowano pod nr **215.333.202**

**NINIEJSZA MAPA NIE MOŻE SŁUżyć
DO CELÓW PROJEKTOWYCH**

Suwałki, dnia **16.02.2011**

SPEKTOR
Ewa Teresa Podgulska

"Zgodnie z art. 18 ustawy z dnia 17.05.1989r.
- Prawo geodezyjne i kartograficzne
(tj. Dz.U. 2000r. Nr 100, poz. 1086 ze zm.)
rozpowszechnianie, rozprowadzanie
oraz reprodukowanie w celu rozpowszechniania
i rozprowadzania niniejszej mapy
wymaga zezwolenia Starosty.



232

233

234

263/2

Kserokopia mapy zasadniczej
 obręb Nieszchi.....
 skala 1:1000.....

Zgodnie z art. 18 ustawy z dnia 17.06.1999r.
 - Prawo geodezyjne i kartograficzne
 (tj. Dz.U. 2000r. Nr 100, poz. 1086 ze zm.)
 rozpowszechnianie, rozprowadzanie
 oraz reprodukcje w celu rozpowszechniania
 i rozprowadzania niniejszej mapy
 wymaga zezwolenia Starosty:

STAROSTWO POWIATOWE W SUWAŁKACH
 POWIATOWY OŚRODEK DOKUMENTACJI
 GEODEZYJNEJ I KARTOGRAFICZNEJ
 Poświadczam zgodność niniejszej mapy z oryginałem przyjętym
 do państwowego zasobu geodezyjnego i kartograficznego
 w dniu
 i zaewidencjonowano pod nr 215.333.202
 NINIEJSZA MAPA NIE MOŻE SŁUŻYĆ
 DO CELÓW PROJEKTOWYCH
 Suwałki, dnia 16.02.2011

K T O R
 Fwa Teresa Podgiewska

Kserokopia mapy zasadniczej

obręb Nieszki

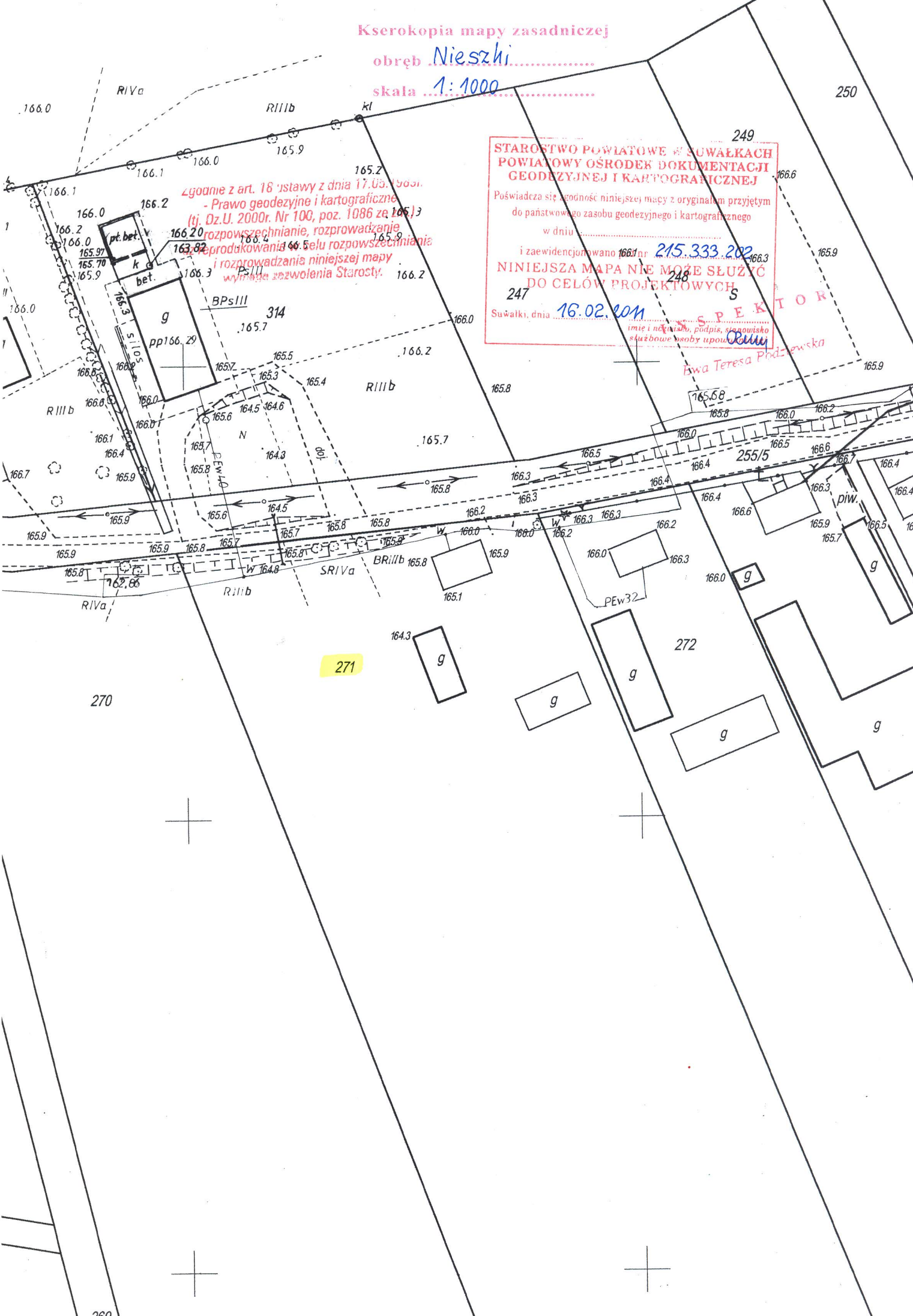
skala 1:1000

Zgodnie z art. 18 ustawy z dnia 17.06.1965r.
- Prawo geodezyjne i kartograficzne
(tj. Dz.U. 2000r. Nr 100, poz. 1086 ze zm.)
rozpowszechnianie, rozprawdanie
i rozprowadzania niniejszej mapy
wymaga pozwolenia Starosty.

STAROSTWO POWIATOWE W SUWAŁKACH
POWIATOWY OŚRODEK DOKUMENTACJI
GEODEZYJNEJ I KARTOGRAFICZNEJ

Poświadczam zgodność niniejszej mapy z oryginałem przyjętym
do państwowego zasobu geodezyjnego i kartograficznego
w dniu
i zaewidencjonowano nr 215.333.202
NINIEJSZA MAPA NIE MOŻE SŁUżyć
DO CEŁÓW PROJEKTOWYCH

Suwałki, dnia 16.02.2011
SPEKTOR
Ewa Teresa Podzewska



271

270

272

255/5

249

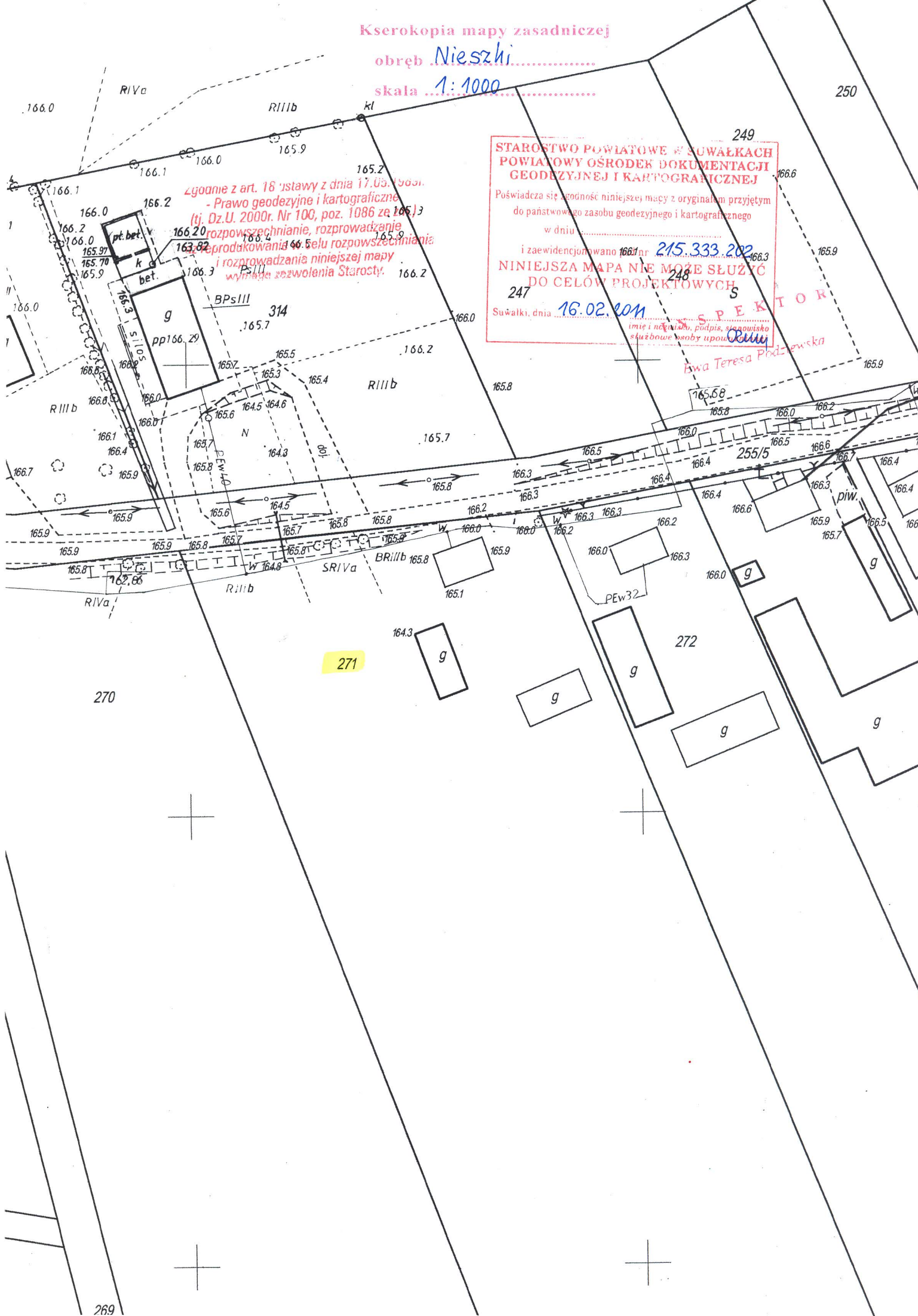
250

269

Kserokopia mapy zasadniczej

obręb Nieszki

skala 1:1000



Zgodnie z art. 18 ustawy z dnia 17.03.1983r.
 - Prawo geodezyjne i kartograficzne
 (tj. Dz.U. 2000r. Nr 100, poz. 1086 ze zm.)
 rozpoznać, rozproszanie, rozproszanie
 i rozproszanie niniejszej mapy
 wymaga pozwolenia Starosty.

**STAROSTWO POWIATOWE W SUWAŁKACH
 POWIATOWY OŚRODEK DOKUMENTACJI
 GEODEZYJNEJ I KARTOGRAFICZNEJ**
 Poświadczam się zgodność niniejszej mapy z oryginałem przyjętym
 do państwowego zasobu geodezyjnego i kartograficznego
 w dniu
 i zaewidencjonowano nr 215.333.202
**NINIEJSZA MAPA NIE MOŻE SŁUżyć
 DO CELÓW PROJEKTOWYCH**
 Suwałki, dnia 16.02.2011

SPEKTOR
 imię i nazwisko, podpis, stanowisko
 służbowe osoby upoważnionej
Ewa Teresa Podzewska

271

Kserokopia mapy zasadniczej

obręb **Nieszki**

skala **1:1000**

STAROSTWO POWIATOWE W SUWAŁKACH
POWIATOWY OŚRODEK DOKUMENTACJI
GEODEZYJNEJ I KARTOGRAFICZNEJ

Poświadczam się zgodność niniejszej mapy z oryginałem przyjętym do państwowego zasobu geodezyjnego i kartograficznego

w dniu
i zaświadczonemu pod nr **215.333.154**
NINIEJSZA MAPA NIE MOŻE SŁUżyć
DO CELOW PROJEKTOWYCH

Suwalki, dnia **16.02.2011** **P E K I O R**
imię i nazwisko, podpisano
stwierdzenie osoby upoważnionej
Paulina Krawczyńska
Flw. Teresa P

Zgodnie z art. 18 ustawy z dnia 17.03.1969,
- Prawo geodezyjne i kartograficzne
(tj. Dz.U. 2000r, Nr 100, poz. 1086 ze zm.)
oraz reprodukcowanie w celu rozpowszechniania
i rozprowadzania niniejszej mapy
wymaga zezwolenia Starosty.



163.0

163.3

245

163.5

163.7

162.9

162.8

162.8

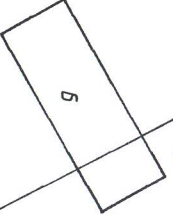
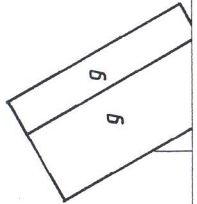
162.8

163.0

162.8

163.0

244



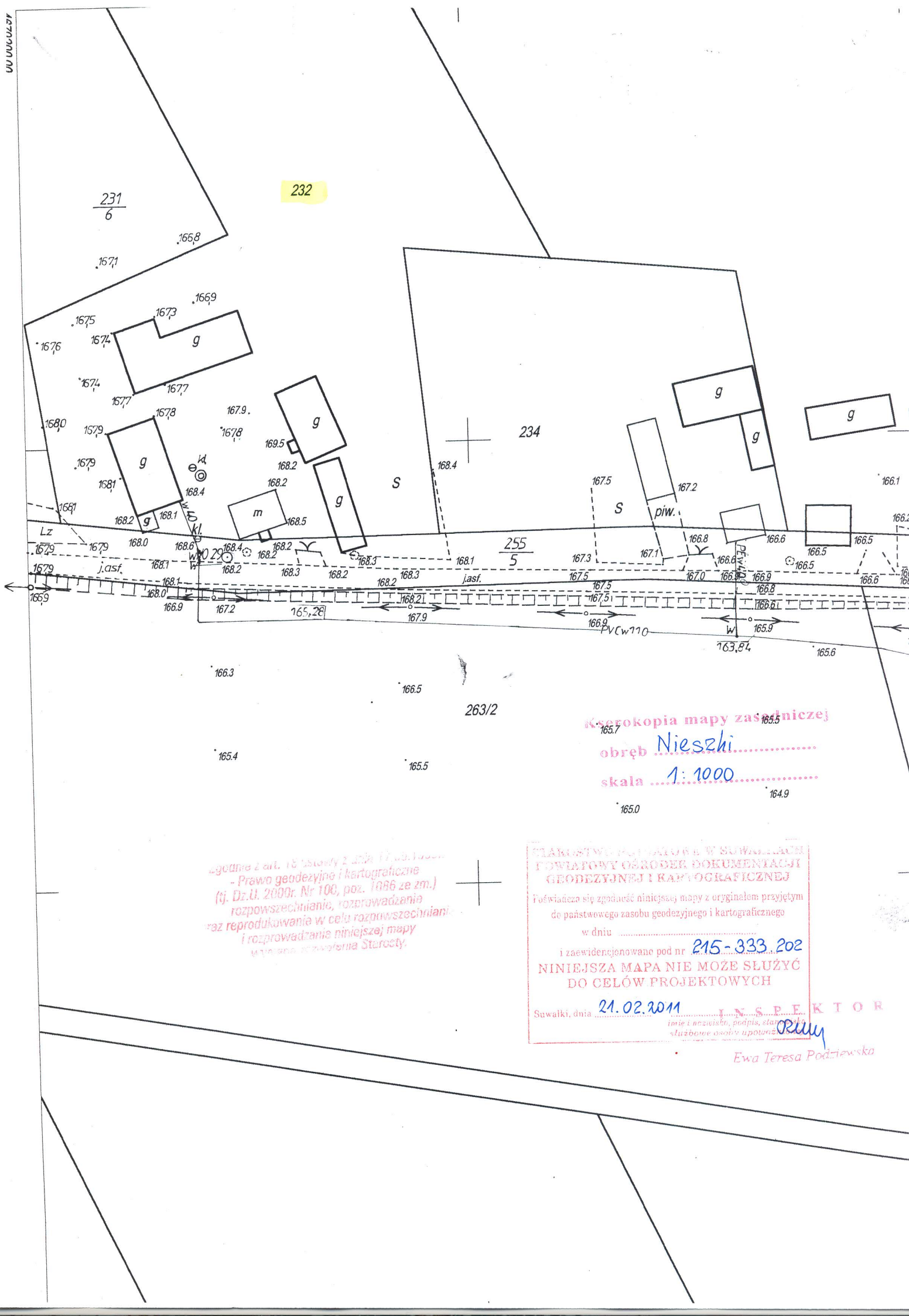
SRIVa 163.2
162.8
LZ PSM
SPSIII 159.49
WRIVg
R111b
162.8
163.0
163.0
163.0
163.0

4680000.00

5922000.00

STAROSTWO POWIATOWE W SUWAŁKACH

42700000 00



232

231
6

255
5

263/2

Kserokopia mapy zasadniczej
 obręb Nieszki
 skala 1:1000

zgodnie z art. 18 ustawy z dnia 17.04.1984
 - Prawo geodezyjne i kartograficzne
 (tj. Dz.U. 2000r. Nr 100, poz. 1086 ze zm.)
 rozpowszechnianie, rozpraszanie
 oraz reprodukcje w celu rozpowszechniania
 i rozpraszanie niniejszej mapy
 w imieniu Starosty.

STAROSTWO POWIATOWE W SUWAŁKACH
 POWIATOWY OŚRODEK DOKUMENTACJI
 GEODEZYJNEJ I KARTOGRAFICZNEJ
 Poświadczam zgodność niniejszej mapy z oryginałem przyjętym
 do państwowego zasobu geodezyjnego i kartograficznego
 w dniu
 i zaewidencjonowane pod nr 215-333.202
**NINIEJSZA MAPA NIE MOŻE SŁUżyć
 DO CELÓW PROJEKTOWYCH**
 Suwałki, dnia 21.02.2011

INSPEKTOR
 imię i nazwisko, podpis, stanowisko
 służbowe osoby upoważnionej
Orlany
 Ewa Teresa Podrzińska