BAKAŁARZEWO
PROJEKT ZAGOSPODAROWANIA TERENU
1 : 500

PROJEKT WYKONAWCZY DROGOWY
UKSZTAŁTOWANIE TERENU, URZĄDZENIA KOMUNIKACYJNE
PLAN SYTUACYJNO-WYSOKOŚCIOWY 1:500

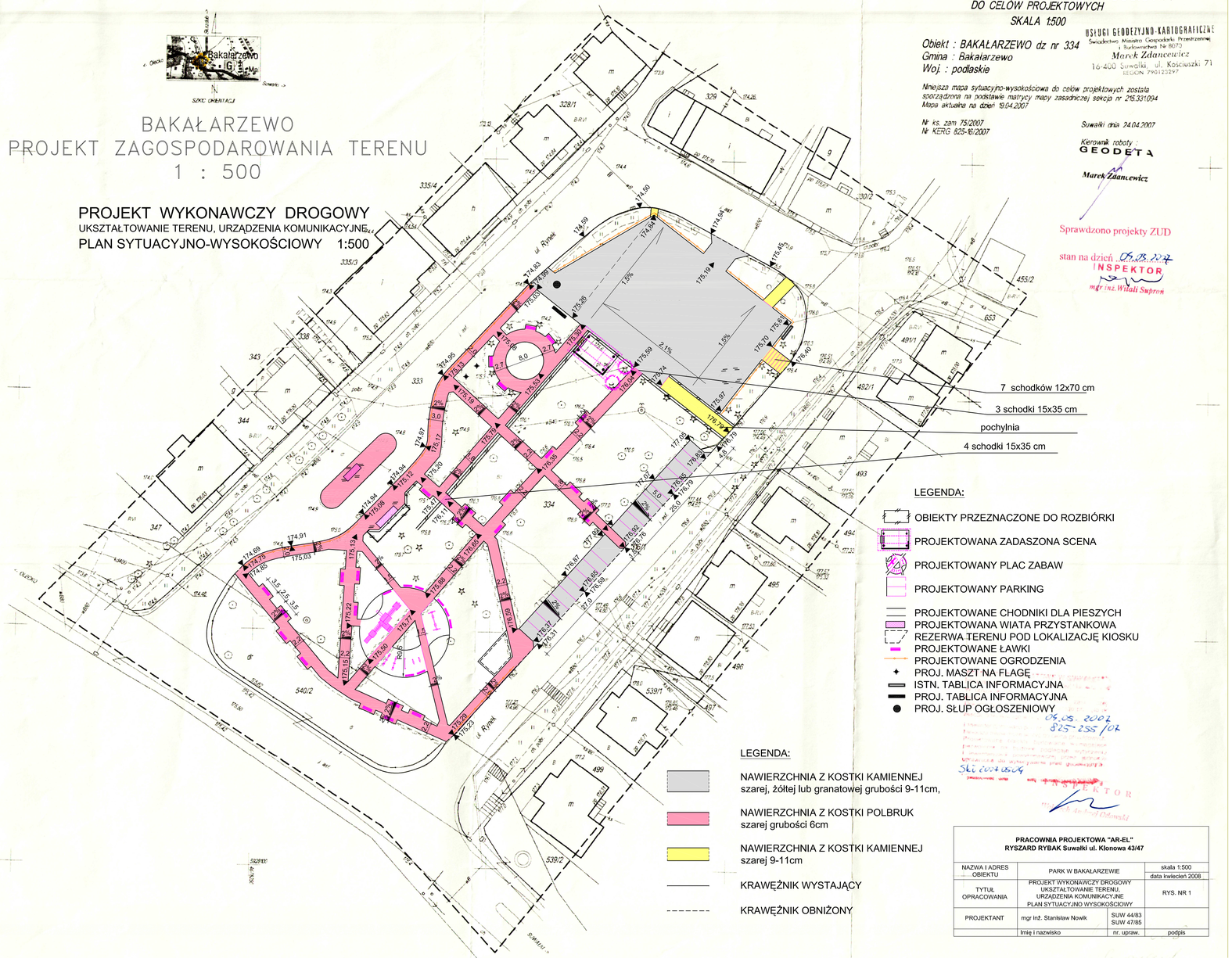

LEGENDA:

- OBIEKTY PRZEZNACZONE DO ROZBIÓRKI
- PROJEKTOWANA ZADASZONA SCENA
- PROJEKTOWANY PLAC ZABAW
- PROJEKTOWANY PARKING
- PROJEKTOWANE CHODNIKI DLA PIESZYCH
- PROJEKTOWANA WIATA PRZYSTANKOWA
- REZERWA TERENU POD LOKALIZACJĘ KIOSKU
- PROJEKTOWANE ŁAWKI
- PROJEKTOWANE OGRODZENIA
- PROJ. MASZT NA FLAGĘ
- ISTN. TABLICA INFORMACYJNA
- PROJ. TABLICA INFORMACYJNA
- PROJ. SŁUP OGŁOSZENIOWY

LEGENDA:

- NAWIERZCHNIA Z KOSTKI KAMIENNEJ szarej, żółtej lub granatowej grubości 9-11cm,
- NAWIERZCHNIA Z KOSTKI POLBRUK szarej grubości 6cm
- NAWIERZCHNIA Z KOSTKI KAMIENNEJ szarej 9-11cm
- KRAWĘŻNIK WYSTAJĄCY
- KRAWĘŻNIK OBNIŻONY

MAPA SYTUACYJNO-WYSOKOŚCIOWA
DO CELÓW PROJEKTOWYCH
SKALA 1:500

Obiekt : BAKAŁARZEWO dz nr 334
Gmina : Bakałarzewo
Woj. : podlaskie

Niniejsza mapa sytuacyjno-wysokościowa do celów projektowych została sporządzona na podstawie matrycy mapy zasadniczej sekcja nr 215.331094
Mapa aktualna na dzień 19.04.2007

Nr ks. zam 75/2007
Nr KERG 825-16/2007

USŁUGI GEODEZYJNO-KARTOGRAFICZNE
Świadectwo Ministra Gospodarki Przestrzennej i Budownictwa Nr 8070
Marek Zdancewicz
16-400 Suwałki, ul. Kościuszki 71
REGON 790122297

Suwałki dnia 24.04.2007

Kierownik roboty :
GEODETA
Marek Zdancewicz

Sprawdzono projekty ZUD
stan na dzień 05.05.2007
INSPEKTOR
mgr inż. Witold Suprun

05.05.2007
825-255/07

Ski 2007 0504
INSPEKTOR

PRACOWNIA PROJEKTOWA "AR-EL" RYSZARD RYBAK Suwałki ul. Klonowa 43/47			
NAZWA I ADRES OBIEKTU	PARK W BAKAŁARZEWIE	skala 1:500	
		data kwiecień 2008	
TYTUŁ OPRACOWANIA	PROJEKT WYKONAWCZY DROGOWY UKSZTAŁTOWANIE TERENU, URZĄDZENIA KOMUNIKACYJNE PLAN SYTUACYJNO WYSOKOŚCIOWY	RYS. NR 1	
PROJEKTANT	mgr inż. Stanisław Nowik	SUW 44/83 SUW 47/85	
	Imię i nazwisko	nr. uprawn.	podpis

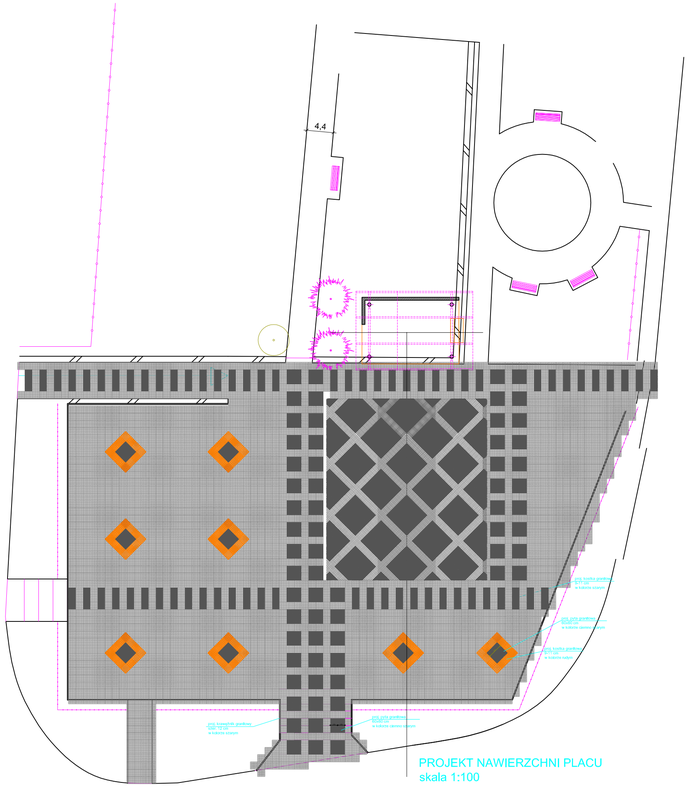

PROJEKT NAWIERZCHNI PLACU
skala 1:100

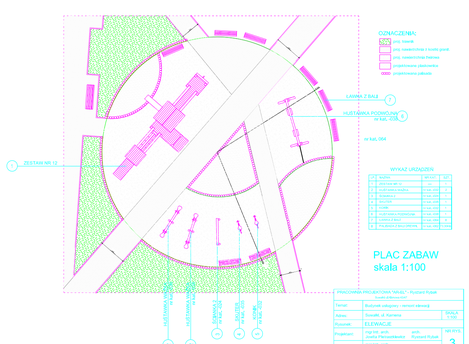

PLAC ZABAW
skala 1:100

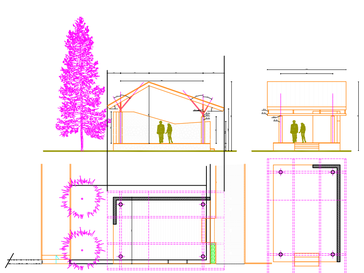

PROJEKT ZADASZONEJ SCENY
skala 1:50