UGNIEWSKI INSURANCE
mgr inż. Michał Ugniewski
ul. Kasztanowa 10A m. 14
16 - 400 Suwałki

www.geodezja-suwalki.pl

Woj.: podlaskie
Pow.: suwalski
Jedn. ewid.: Bakałarzewo
Obręb: M A T Ł A K
Obiekt: teren wsi Matłak

Nr rob.: 20178 - 74 / 2011
K.E.R.G.: 769 - 7 / 2011
Ark. mapy : 215.313.141, 215.313.143

Mapa aktualna na dzień: 30.08.2011 r.

Wykonał:

Geodeta Uprawniony
Świadectwo GUGiK nr 20178
mgr inż. Michał Ugniewski
16-400 Suwałki, ul. Kasztanowa 10A/14
tel. 0 603 833 822

Niniejszą mapę sporządzono na podstawie istniejących materiałów geodezyjnych stanowiących zasób Ośrodka oraz pomiaru uzupełniającego z 2011 roku.

Matryca mapy znajduje się w ewidencji Powiatowego Ośrodka Dokumentacji Geodezyjnej i Kartograficznej w Suwałkach.

Wszelkie obiekty budowlane podlegają wytyczeniu przez jednostkę wykonawstwa geodezyjnego lub osoby fizyczne posiadające zezwolenie na wykonywanie tego typu prac geodezyjnych.

Poza wykazanymi na niniejszej mapie urządzeniami podziemnymi nie wyklucza się istnienia w terenie urządzeń podziemnych o których brak było informacji w ośrodkach branżowych i nie zostały odnalezione w czasie inwentaryzacji geodezyjnej. zgodnie z art. 27 ustawy z dnia 17 maja 1989r.
- Prawo geodezyjne i kartograficzne

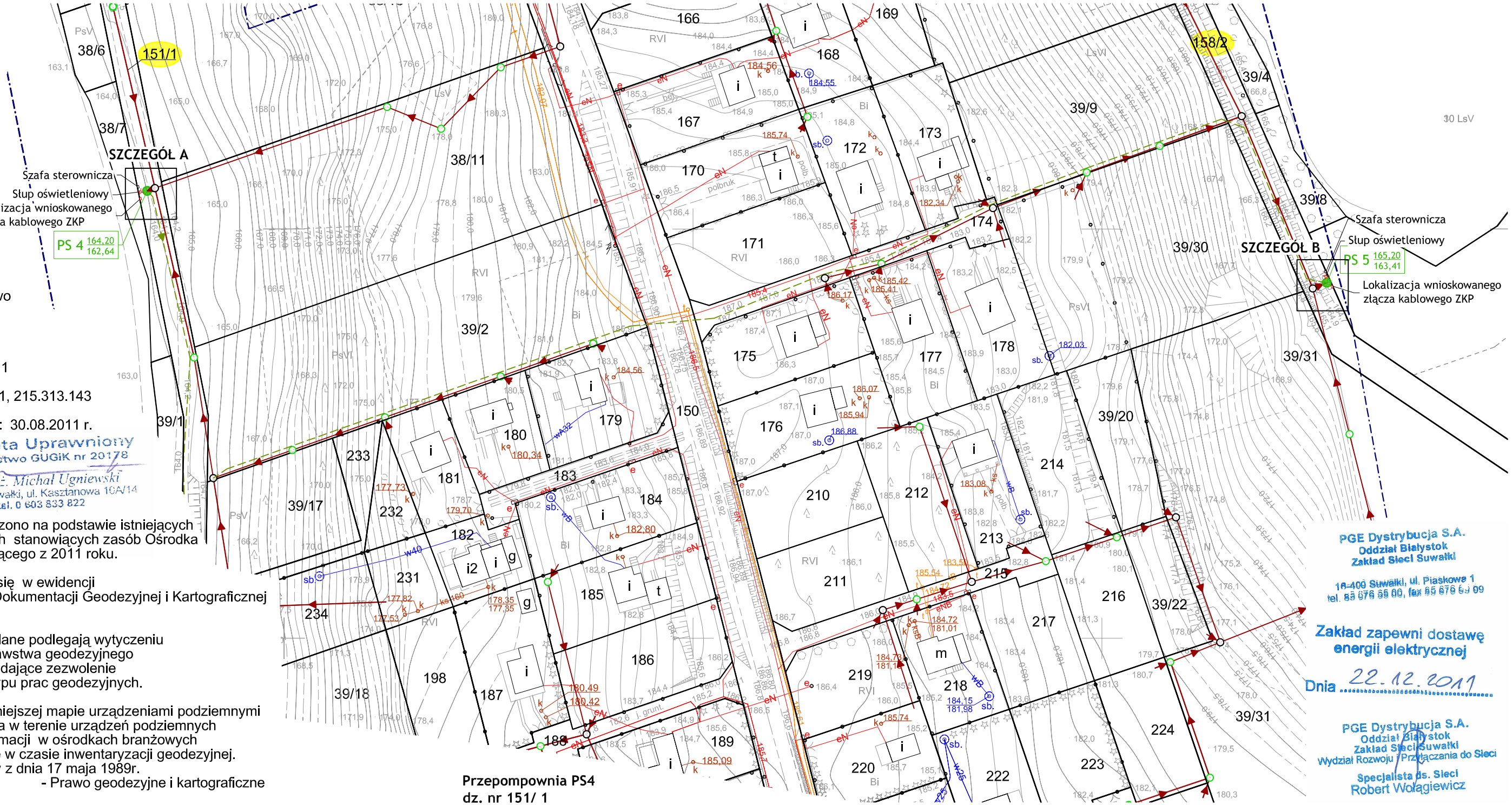

Przepompownia PS4
dz. nr 151/ 1
skala 1:250

SZCZEGÓŁ A

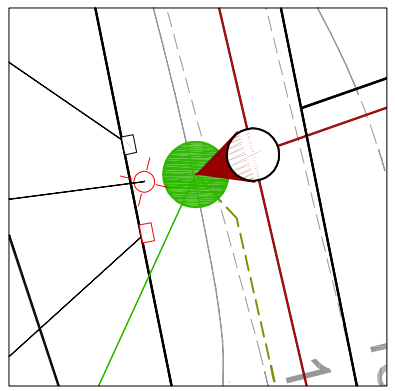

Przepompownia PS5
dz. nr 158/ 2
skala 1:250

SZCZEGÓŁ B

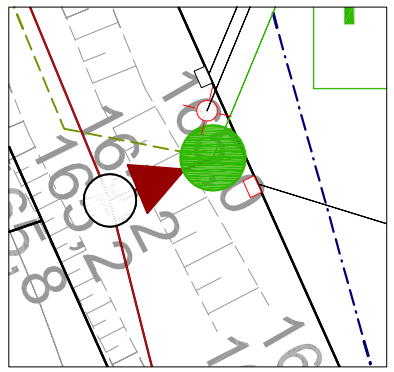

LEGENDA

- projektowana sieciowa przepompownia ścieków (nie najazdowa)
- PS projektowana sieciowa przepompownia ścieków (najazdowa)
- lokalizacja skrzynki sterowniczej przepompowni ścieków
- loklizacja wnioskowanego złącza kablowo pomiarowego ZKP
- lokalizacja słupa oświetleniowego
- xx numery ewidencyjne działek objęte opracowaniem

STAROSTWO POWIATOWE W SUWAŁKACH
POWIATOWY OŚRODEK DOKUM. NI... GEODEZYJNEJ I KARTOGRAFICZNEJ
W obszarze oznaczonym linią przerywaną dokonano aktualizacji treści mapy zasadniczej.
Dokumenty powstałe uzupełniająco, przyjęto do zasobu pod numerem
w dniu 14.09.2011 ewidencjonowano pod nr 769-142/2011
Niniejsza mapa może służyć do celów projektowych.
Projektowane obiekty budowlane wymagające pozwolenia na budowę podlegają wytyczaniu i inwentaryzacji powykonawczej przez jednostki uprawnione do wykonywania prac geodezyjnych.
Suwałki, dnia 14.09.2011
mgr Jolanta Bł...

Sprawdzono projekty ZUD
stan na dzień 14.09.2011
GEODETA POWIATOWY
mgr inż. Ryszard Jan Kalinowski

San-System
www.san-system.com.pl
e-mail: biuro@san-system.com.pl

Wykonawca:	OBIEKT: Przepompownie ścieków. Sieć wod-kan "Bakałarzewo, Matłak - Gmina Bakałarzewo"			Skala 1:1000
SAN- SYSTEM ul. Składowa 3A/23 19-400 Olecko	INWESTOR: Gmina Bakałarzewo, ul. Rynek 3, 16-423 Bakałarzewo			Nr rys. 4
	TEMAT: **Projekt Zagospodarowania Terenu**			
	Imię i Nazwisko	Nr uprawnień	Data	Podpis
Projektant	mgr inż. Karol Brodowski	WAM/0076/POOS/04	listopad 2011r.	
Sprawdzający	mgr inż. Andrzej Krok	PDL/0152/PWOS/09	listopad 2011r.	